



PROVINCIA DI PISTOIA

Dipartimento Infrastrutture di Comunicazione e Trasporti

Servizio Viabilità

Riorganizzazione dell'intersezione fra la S.P.19 Quarrata Casalguidi e le strade comunali Via Vecchia Fiorentina e Via Modena 1° Lotto dei lavori

PROGETTO ESECUTIVO

02

Elaborati descrittivi

06

Sezioni Trasversali

Scala:

1:200

Progettisti:

Geom. Veronica Petri

Geom. Paolo Andreini

Collaboratori:

Geol. Andrea Bartolini



Progettisti:

Geom. Veronica Petri

Data: .

Geom. Paolo Andreini

Visto: Il Responsabile del Procedimento
Ing. Paolo Mazzoni

Nomefile:

Aggiornamento:

**Riorganizzazione delle intersezioni fra la S.P.19
Quarrata-Casalguidi e le strade comunali Via Vecchia
Fiorentina e Via Modena, mediante rotatoria, in
comune di Quarrata.**

1° Lotto dei Lavori

PROGETTO ESECUTIVO

**SEZIONI TRASVERSALI
ROTATORIA**

Rotatoria

SCAVI E BONIFICHE	
STERRO	1.362 mq
SCOTICO	1.099 mq
FOSSED	0.541 mq
SCAVO A SEZIONE OBBLIGATA	0.315 mq

RILEVATI	
RILEVATO	1.753 mq

SOVRASTRUTTURA STRADALE	
CASSONETTO	6.574 m

MURI	
FONDAZIONE MURO	0.210 mq
MAGRONE MURO	0.105 mq

MANUFATTI	
CANALETTA	0.231 mq
CORDOLO	0.074 mq

SEZIONE N. : 1
 QT. PROGETTO : 43.01
 DIST. PRDG. : 0.00
 DIST. SUCC. : 0.69

SCALA 1:200

QT. RIF. 27.000

QUOTE TERRENO	43.165	43.036	42.910	42.845	42.818	42.820	42.890	42.937	43.010	42.930	42.817	42.754	42.711	42.756	42.728	41.994	41.999	41.908	41.934	42.343	42.340	42.474	42.989	43.078	43.098	43.094
DIST. PARZIALI TERRENO	1.804	1.981	0.166	0.656	1.205			2.501	4.630	0.275	0.456	0.249	0.537	0.272	0.675	0.200	1.181	4.643	5.740	1.431	0.498					
QUOTE PROGETTO								42.937	42.964	42.964	42.410								42.641	42.651	42.641	43.041	43.041			
DIST. PARZIALI PROGETTO								0.954	0.600	2.926	1.824								0.760	0.500						

Rotatoria

SCAVI E BONIFICHE	
STERRO	1.292 mq
SCOTICO	1.098 mq
FOSSED	0.520 mq
SCAVO A SEZIONE OBBLIGATA	0.315 mq
RILEVATI	
RILEVATO	1.744 mq
SOVRASTRUTTURA STRADALE	
CASSONETTO	6.451 m
MURI	
FONDAZIONE MURO	0.210 mq
MAGRONE MURO	0.105 mq
MANUFATTI	
CANALETTA	0.231 mq
CORDOLO	0.074 mq

SEZIONE N. : 2
 QT. PROGETTO : 43.01
 DIST. PRDG. : 0.69
 DIST. PREC. : 0.69
 DIST. SUCC. : 4.82

SCALA 1:200

QT. RIF. 27.000

QUOTE TERRENO	43.168	43.068	42.908	42.885	42.884	42.807	42.889	42.943	43.010	42.937	42.811	42.753	42.750	42.756	42.755	41.965	41.916	41.957	41.968	42.889	42.814	42.320	42.987
DIST. PARZIALI TERRENO	1.396	2.509	0.223	0.333	1.409	2.923	4.198	0.340	0.488	0.828	0.415	0.535	0.593	0.660	6.011	6.382	0.515	0.585	43.086	43.088	0.585	42.990	
QUOTE PROGETTO			42.943	42.971	42.701	42.701	42.891	42.701	43.010	42.367	42.410					42.641	42.651	42.641	43.041				
DIST. PARZIALI PROGETTO			0.461	0.600	3.047	1.706	4.745	0.760	0.533														

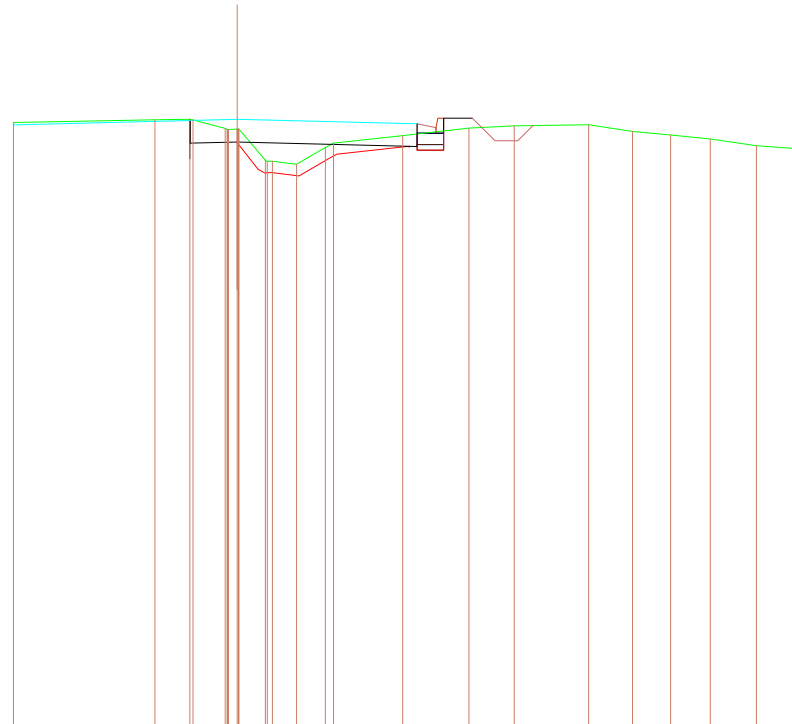
Rotatoria

SCAVI E BONIFICHE	
STERRO	1.062 mq
SCOTICO	1.111 mq
FOSSED	0.376 mq
SCAVO A SEZIONE OBBLIGATA	0.313 mq
RILEVATI	
RILEVATO	2.136 mq
SOVRASTRUTTURA STRADALE	
CASSONETTO	6.012 m
MURI	
FONDAZIONE MURD	0.210 mq
MAGRONE MURD	0.105 mq
MANUFATTI	
CANALETTA	0.100 mq
CORDOLO	0.074 mq

SEZIONE N. : 3
 QT. PROGETTO : 43.01
 DIST. PRDG. : 5.51
 DIST. PREC. : 4.82
 DIST. SUCC. : 7.50

SCALA 1:200

QT. RIF. 27.000



QUOTE TERREND	42.984	42.995	43.010	42.992	42.768	42.743	42.738	42.732	42.734	41.985	41.800	41.820	42.564	42.579	42.579	42.777	42.836	42.866	42.686	42.597	42.489	42.311	42.219	
DIST. PARZIALI TERREND	3.742	0.925	0.84	0.698	0.637	0.761	0.215	1.831	1.751	1.201	1.968	1.157	1.010	1.049	1.219	1.267								
QUOTE PROGETTO		43.010	42.379	42.410										42.641	42.591	42.891	43.041	43.041						
DIST. PARZIALI PROGETTO		1.255	4.756						0.700	0.760														

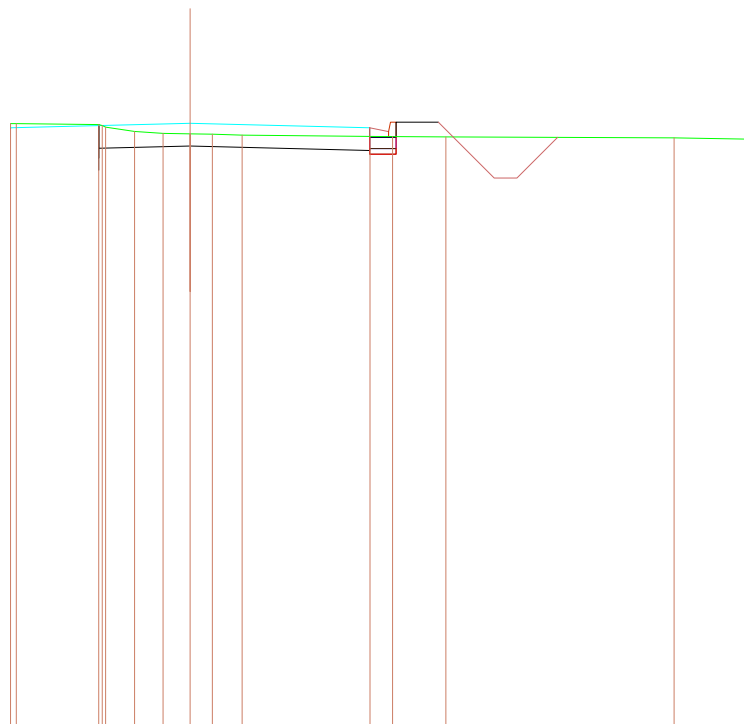
Rotatoria

SCAVI E BONIFICHE	
STERRO	2.643 mq
FOSSEO	1.825 mq
SCAVO A SEZIONE OBBLIGATA	0.315 mq
RILEVATI	
RILEVATO	0.505 mq
SOVRASTRUTTURA STRADALE	
CASSONETTO	7.168 m
MURI	
FONDAZIONE MURO	0.210 mq
MAGRONE MURO	0.105 mq
MANUFATTI	
CANALETTA	0.100 mq
CORDOLO	0.074 mq

SEZIONE N. : 4
 QT. PROGETTO : 43.01
 DIST. PRG. : 13.01
 DIST. PREC. : 7.50
 DIST. SUCC. : 7.60

SCALA 1:200

QT. RIF. 27.000



QUOTE TERRENO	43.000 43.003	42.978 42.979 42.909 42.795	42.744	42.732 42.722	42.697	42.662 42.658	42.652	42.623	42.586
DIST. PARZIALI TERRENO	2.181	0.767 0.752 0.717 0.989 0.786	3.383	0.995	1.410	6.039	2.199		
QUOTE PROGETTO		42.950 42.950	42.410		42.691 42.691 42.641 43.041	43.041			
DIST. PARZIALI PROGETTO		2.419	4.749	0.700	1.115				

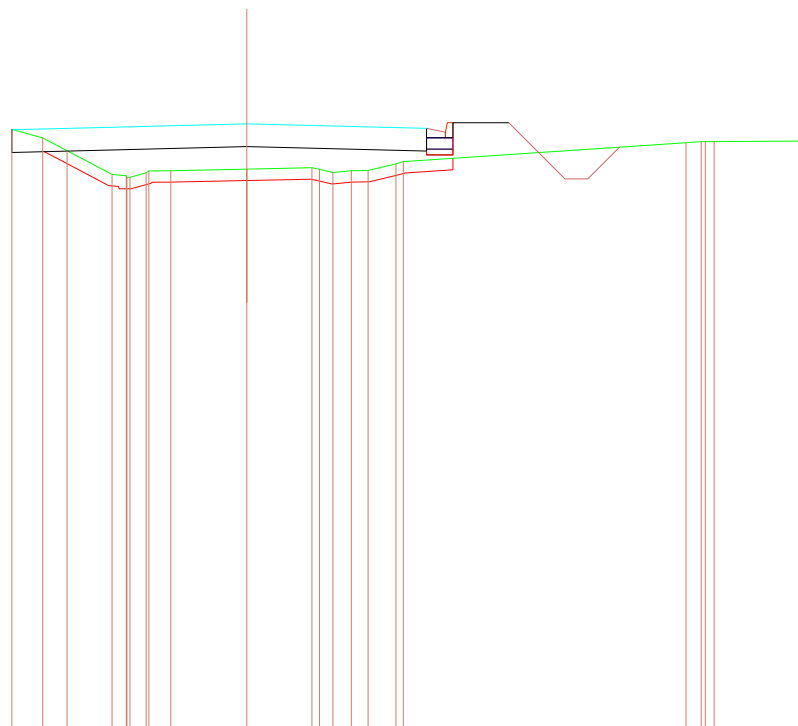
Rotatoria

SCAVI E BONIFICHE	
STERRO	0.517 mq
SCOTICO	3.241 mq
FOSSO	1.047 mq
RILEVATI	
RILEVATO	10.238 mq
SOVRASTRUTTURA STRADALE	
CASSONETTO	10.968 m
MURI	
FONDAZIONE MURD	0.210 mq
MAGRONE MURD	0.105 mq
MANUFATTI	
CANALETTA	0.100 mq
CORDOLO	0.074 mq

SEZIONE N. : 5
 QT. PROGETTO : 43.05
 DIST. PRG. : 20.61
 DIST. PREC. : 7.60
 DIST. SUCC. : 4.39

SCALA 1:200

QT. RIF. 27.000



QUOTE TERREND	42.904 42.674 42.336 41.709 41.633 41.633 41.633 41.808 41.850 41.886 41.844 41.761 41.807 41.815 41.991 42.047	42.549 42.578 42.578 42.578	42.594
DIST. PARZIALI TERREND	0.814 0.646 1.188 0.378 0.483 0.381 2.011 1.725 0.789 0.355 0.485 0.446 0.734 0.337 7.477	0.402 0.831 2.639	
QUOTE PROGETTO	42.891 42.591 42.447 42.578 42.588 42.678 43.078 43.078		
DIST. PARZIALI PROGETTO	6.213 4.755 0.700 1.474		

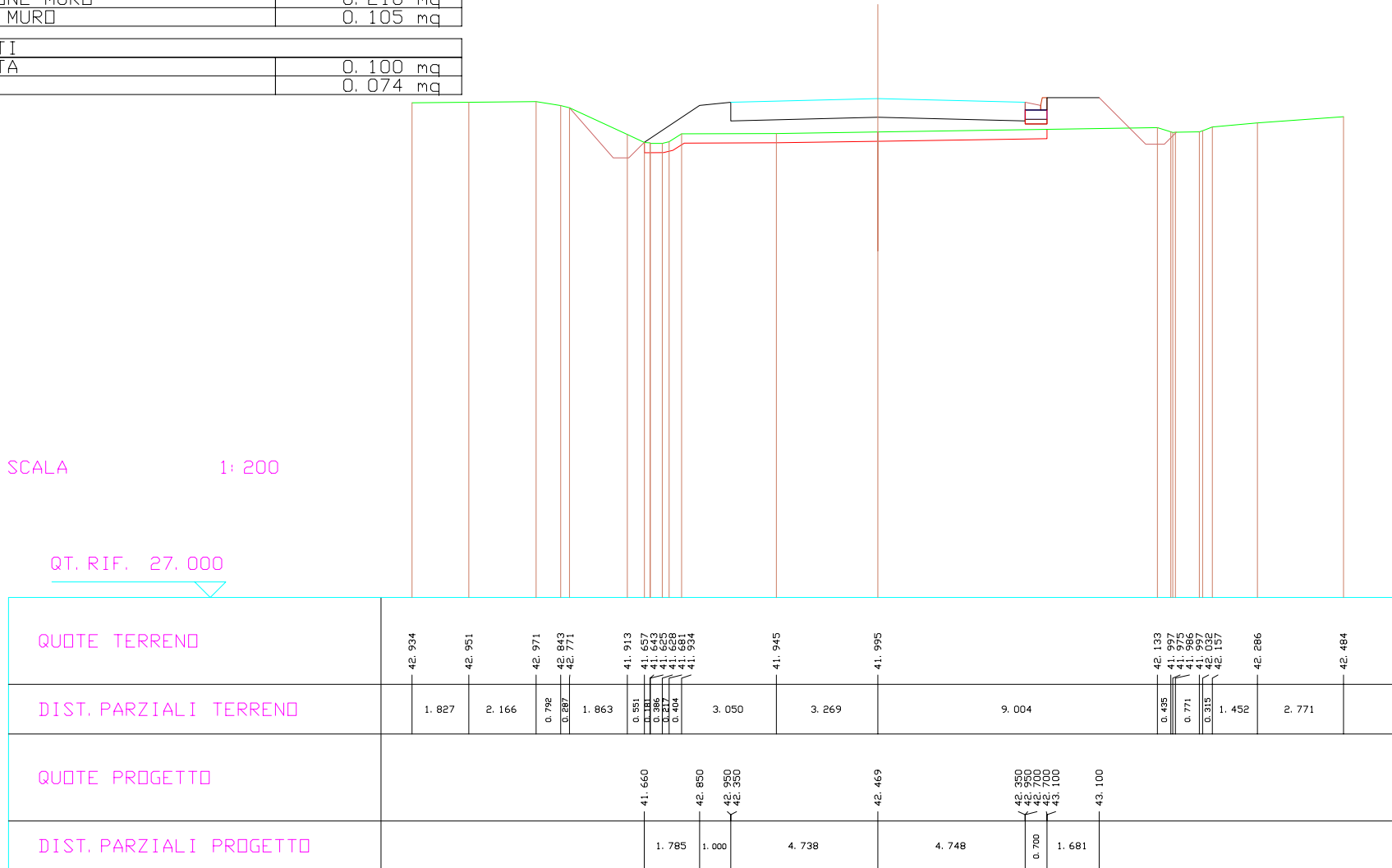
Rotatoria

SCAVI E BONIFICHE	
SCOTICO	3.917 mq
FOSSO	1.816 mq
RILEVATI	
RILEVATO	12.280 mq
SOVRASTRUTTURA STRADALE	
CASSONETTO	9.486 m
MURI	
FONDAZIONE MURD	0.210 mq
MAGRONE MURD	0.105 mq
MANUFATTI	
CANALETTA	0.100 mq
CORDOLO	0.074 mq

SEZIONE N. : 6
 QT. PROGETTO : 43.07
 DIST. PRDG. : 25.00
 DIST. PREC. : 4.39
 DIST. SUCC. : 1.80

SCALA 1:200

QT. RIF. 27.000



Rotatoria

SCAVI E BONIFICHE	
SCOTICO	4.197 mq
FOSSO	0.659 mq
RILEVATI	
RILEVATO	12.826 mq
SOVRASTRUTTURA STRADALE	
CASSONETTO	9.497 m
MURI	
FONDAZIONE MURD	0.210 mq
MAGRONE MURD	0.105 mq
MANUFATTI	
CANALETTA	0.100 mq
CORDOLO	0.074 mq

SEZIONE N. : 7
 QT. PROGETTO : 43.08
 DIST. PRG. : 26.80
 DIST. PREC. : 1.80
 DIST. SUCC. : 6.55

SCALA 1:200

QT. RIF. 27.000

QUOTE TERRENO	42.966	42.974	42.978	42.978	42.877	42.813	42.751	42.527	41.880	41.709	41.631	41.631	41.631	41.635	41.599	41.599	42.005	42.058	42.198	42.036	42.031	42.031	42.042	42.043	42.184	42.215	42.388
DIST. PARZIALI TERRENO	1.040	0.378	0.668	0.115	0.573	1.895	0.578	0.604	4.376	4.061	10.798	0.489	0.720	0.341	0.305	2.161											
QUOTE PROGETTO							41.999	42.694						42.359	42.959	42.709	43.109										
DIST. PARZIALI PROGETTO							1.041	2.657						4.738	4.759	0.700	1.766										

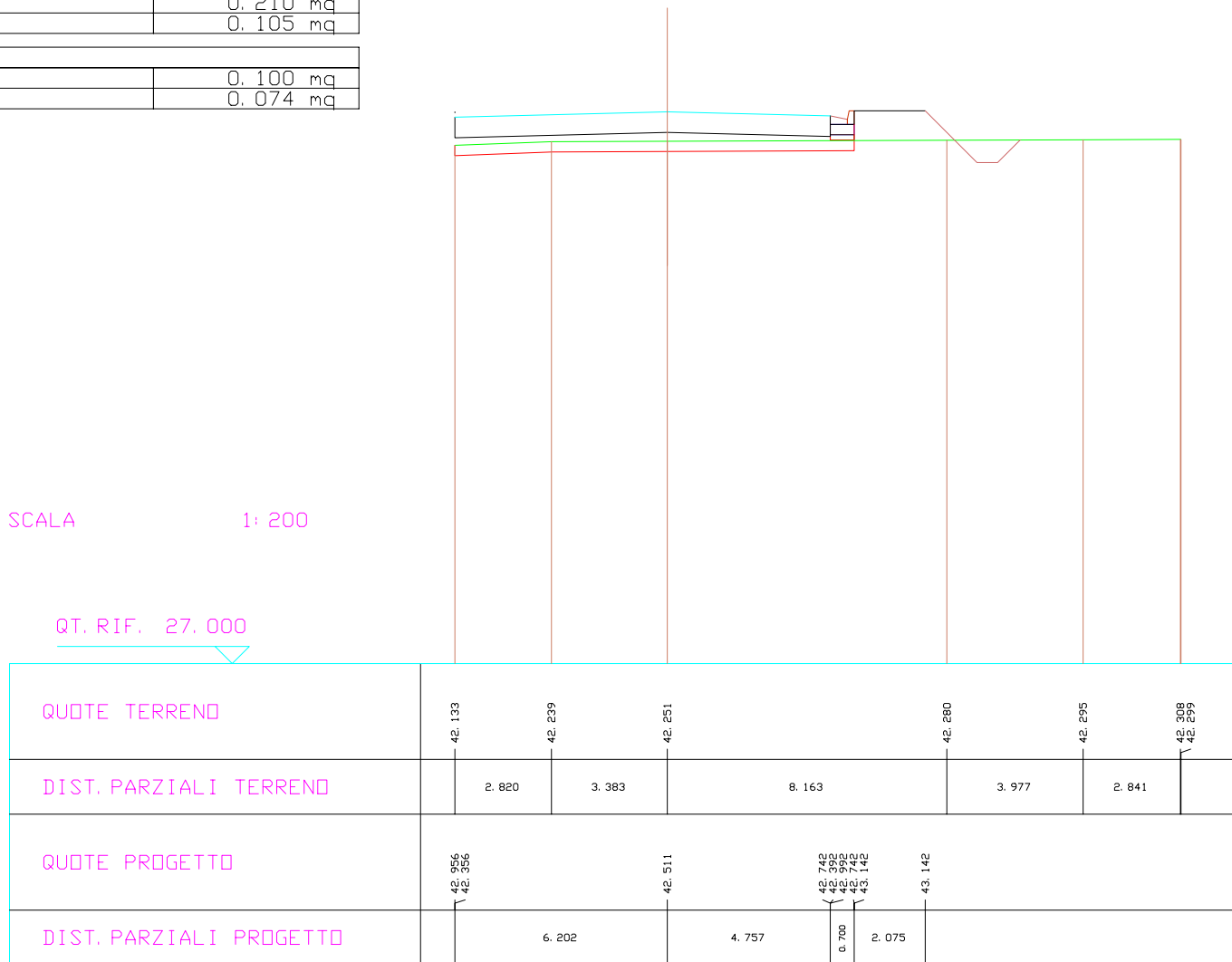
Rotatoria

SCAVI E BONIFICHE	
SCOTICO	3.471 mq
FOSSO	0.820 mq
RILEVATI	
RILEVATO	8.227 mq
SOVRASTRUTTURA STRADALE	
CASSONETTO	10.959 m
MURI	
FONDAZIONE MURO	0.210 mq
MAGRONE MURO	0.105 mq
MANUFATTI	
CANALETTA	0.100 mq
CORDOLO	0.074 mq

SEZIONE N. : 8
 QT. PROGETTO : 43.11
 DIST. PRG. : 33.35
 DIST. PREC. : 6.55
 DIST. SUCC. : 7.72

SCALA 1:200

QT. RIF. 27.000



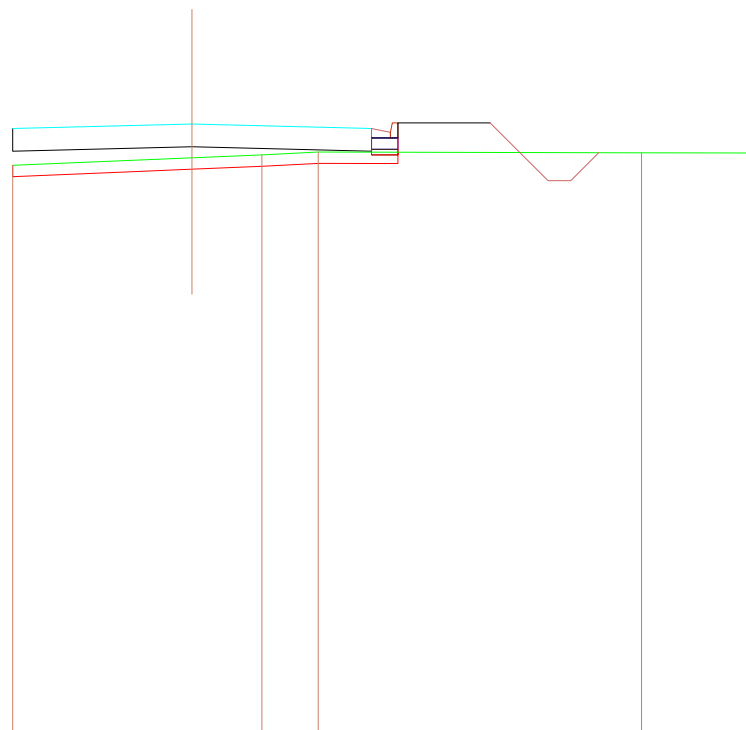
Rotatoria

SCAVI E BONIFICHE	
SCOTICO	3.061 mq
FOSSO	1.001 mq
RILEVATI	
RILEVATO	7.774 mq
SOVRASTRUTTURA STRADALE	
CASSONETTO	9.488 m
MURI	
FONDAZIONE MURD	0.210 mq
MAGRONE MURD	0.105 mq
MANUFATTI	
CANALETTA	0.100 mq
CORDOLO	0.074 mq

SEZIONE N. : 9
 QT. PROGETTO : 43.15
 DIST. PRG. : 41.07
 DIST. PREC. : 7.72
 DIST. SUCC. : 9.82

SCALA 1:200

QT. RIF. 27.000



QUOTE TERRENO	42.068	42.254	42.331	42.410	42.389	42.382
DIST. PARZIALI TERRENO	4.738	1.853	1.489	8.550	3.109	
QUOTE PROGETTO	43.031 42.431	42.550	42.431 43.031 42.781 43.181	43.181		
DIST. PARZIALI PROGETTO	4.738	4.750	0.700	2.440		

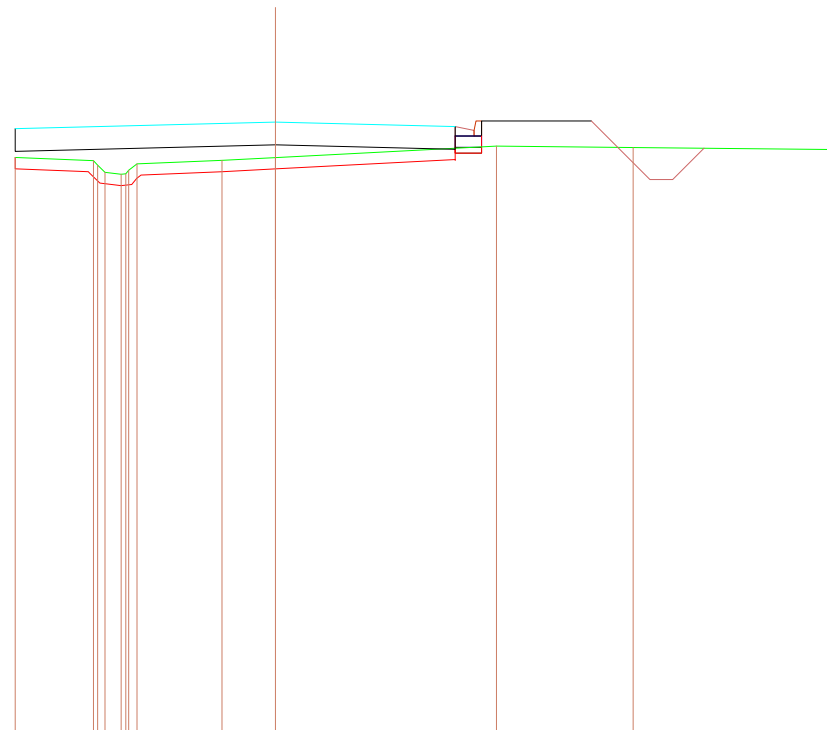
Rotatoria

SCAVI E BONIFICHE	
STERRO	0.006 mq
SCOTICO	3.559 mq
FOSSED	1.212 mq
SCAVO A SEZIONE OBBLIGATA	0.103 mq
RILEVATI	
RILEVATO	9.233 mq
SOVRASTRUTTURA STRADALE	
CASSONETTO	11.636 m
MURI	
FONDAZIONE MURD	0.210 mq
MAGRONE MURD	0.105 mq
MANUFATTI	
CANALETTA	0.100 mq
CORDOLO	0.074 mq

SEZIONE N. : 10
 QT. PROGETTO : 43.20
 DIST. PRD. : 50.89
 DIST. PREC. : 9.82
 DIST. SUCC. : 2.03

SCALA 1:200

QT. RIF. 27.000



QUOTE TERRENO	42.265	42.181 42.062 41.872 41.427 41.854 41.977 42.095	42.189	42.262	42.566	42.528	42.473
DIST. PARZIALI TERRENO	2.072	0.194 0.427 0.222	2.249	1.412	5.847	3.616	5.537
QUOTE PROGETTO	43.187 42.187		42.599		42.830 42.880 43.080 43.230 43.230	43.230	
DIST. PARZIALI PROGETTO		6.883		4.753	0.700	2.904	

Rotatoria

SCAVI E BONIFICHE	
STERRO	0.012 mq
SCOTICO	3.807 mq
FOSSED	1.815 mq
SCAVO A SEZIONE OBBLIGATA	0.113 mq
RILEVATI	
RILEVATO	10.076 mq
SOVRASTRUTTURA STRADALE	
CASSONETTO	10.573 m
MURI	
FONDAZIONE MURD	0.210 mq
MAGRONE MURD	0.105 mq
MANUFATTI	
CANALETTA	0.100 mq
CORDOLO	0.074 mq

SEZIONE N. : 11
 QT. PROGETTO : 43.21
 DIST. PROG. : 52.92
 DIST. PREC. : 2.03
 DIST. SUCC. : 0.75

SCALA 1:200

QT. RIF. 27.000

QUOTE TERREND	42.608	42.623	42.339	42.280	42.181	42.140	41.800	41.911	42.159	42.292	42.595	42.564	42.490
DIST. PARZIALI TERREND	0.845	6.647	2.821	0.838	0.876	0.802	2.731	5.965	2.560	6.475			
QUOTE PROGETTO		42.349	42.564	43.064	42.464		42.609		42.490	43.090	42.840	43.240	43.240
DIST. PARZIALI PROGETTO		0.922	1.000	5.821		4.752	0.760	3.000					

Rotatoria

SCAVI E BONIFICHE	
STERRO	0.018 mq
SCOTICO	3.720 mq
FOSSED	1.850 mq
SCAVO A SEZIONE OBBLIGATA	0.119 mq
RILEVATI	
RILEVATO	9.824 mq
SOVRASTRUTTURA STRADALE	
CASSONETTO	10.325 m
MURI	
FONDAZIONE MURD	0.210 mq
MAGRONE MURD	0.105 mq
MANUFATTI	
CANALETTA	0.100 mq
CORDOLO	0.074 mq

SEZIONE N. : 12
 QT. PROGETTO : 43.21
 DIST. PROG. : 53.67
 DIST. PREC. : 0.75
 DIST. SUCC. : 14.01

SCALA 1:200

QT. RIF. 27.000

QUOTE TERREND	42.612	42.631	42.274	42.232	42.218	41.962	41.895	41.906	42.100	42.304	42.609	42.586	42.505
DIST. PARZIALI TERREND	0.993	8.324	1.002	0.832	0.368	0.824	0.831	3.231	5.990	1.957	7.053		
QUOTE PROGETTO	42.352	42.974	43.074	42.474				42.613		42.494	43.094	42.844	43.244
DIST. PARZIALI PROGETTO	0.931	1.000	5.574	4.751	3.000								


Rotatoria

SCAVI E BONIFICHE	
STERRO	1.955 mq
SCOTICO	2.533 mq
FOSSED	0.035 mq
SCAVO A SEZIONE OBBLIGATA	0.286 mq
RILEVATI	
RILEVATO	4.460 mq
SOVRASTRUTTURA STRADALE	
CASSONETTO	10.726 m
MURI	
FONDAZIONE MURO	0.210 mq
MAGRONE MURO	0.105 mq
MANUFATTI	
CANALETTA	0.100 mq
CORDOLO	0.074 mq

SEZIONE N. : 13
 QT. PROGETTO : 43.28
 DIST. PROG. : 67.68
 DIST. PREC. : 14.01
 DIST. SUCC. : 7.32

SCALA 1:200

QT. RIF. 27.000



QUOTE TERRENO	42.638	42.823	42.926	42.620	42.597
DIST. PARZIALI TERRENO	5.973	3.314	10.535	1.151	
QUOTE PROGETTO	43.035 42.035	42.684	43.815 43.665 43.165 43.315	43.315	
DIST. PARZIALI PROGETTO	5.973	4.753	0.700 2.338		


Rotatoria

SCAVI E BONIFICHE	
STERRO	4.399 mq
FOSSEO	0.089 mq
SCAVO A SEZIONE OBBLIGATA	0.315 mq
RILEVATI	
RILEVATO	1.447 mq
SOVRASTRUTTURA STRADALE	
CASSONETTO	9.505 m
MURI	
FONDAZIONE MURO	0.210 mq
MAGRONE MURO	0.105 mq
MANUFATTI	
CANALETTA	0.100 mq
CORDOLO	0.074 mq

SEZIONE N. : 14
 QT. PROGETTO : 43.32
 DIST. PROG. : 75.00
 DIST. PREC. : 7.32
 DIST. SUCC. : 4.78

SCALA 1:200

QT. RIF. 27.000



QUOTE TERRENO	43.167	43.179	43.135	43.129	43.132	42.640
DIST. PARZIALI TERRENO	1.082	3.663	0.941	0.517	13.942	
QUOTE PROGETTO	43.202	42.602	42.720	42.601	43.351	43.351
DIST. PARZIALI PROGETTO		4.745	4.760	0.700	1.992	


Rotatoria

SCAVI E BONIFICHE	
STERRO	5.450 mq
FOSSO	0.162 mq
SCAVO A SEZIONE OBBLIGATA	0.315 mq
RILEVATI	
RILEVATO	1.068 mq
SOVRASTRUTTURA STRADALE	
CASSONETTO	10.019 m
MURI	
FONDAZIONE MURQ	0.210 mq
MAGRONE MURQ	0.105 mq
MANUFATTI	
CANALETTA	0.100 mq
CORDOLO	0.074 mq

SEZIONE N. : 15
 QT. PROGETTO : 43.34
 DIST. PROG. : 79.78
 DIST. PREC. : 4.78
 DIST. SUCC. : 3.72

SCALA 1:200

QT. RIF. 27.000



QUOTE TERRENO	43.288	43.211	43.196	43.201	42.803	42.745	42.690	42.618	42.576	42.701
DIST. PARZIALI TERRENO	5.267	1.017	1.569	9.835	0.304	0.456	1.124	0.893		
QUOTE PROGETTO	42.613	42.744	42.976	43.376	42.625	43.626	42.976	43.376	43.376	
DIST. PARZIALI PROGETTO	5.265	4.754	0.700	1.766						

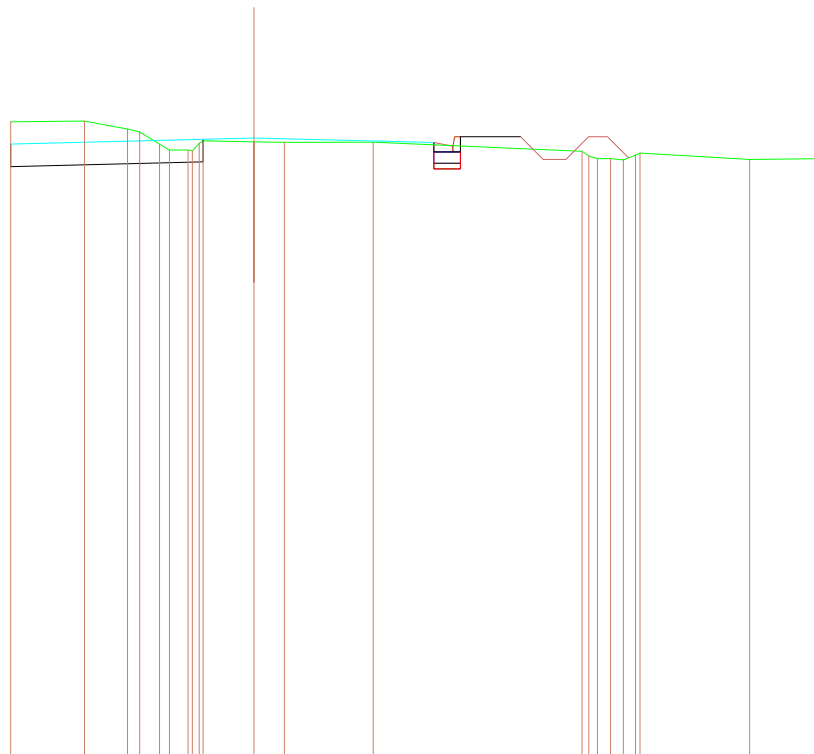
Rotatoria

SCAVI E BONIFICHE	
STERRO	4.659 mq
FOSSE	0.209 mq
SCAVO A SEZIONE OBBLIGATA	0.315 mq
RILEVATI	
RILEVATO	1.034 mq
SOVRASTRUTTURA STRADALE	
CASSONETTO	5.089 m
MURI	
FONDAZIONE MUR	0.210 mq
MAGRONE MUR	0.105 mq
MANUFATTI	
CANALETTA	0.100 mq
CORDOLO	0.074 mq

SEZIONE N. : 16
 QT. PROGETTO : 43.36
 DIST. PROG. : 83.50
 DIST. PREC. : 3.72
 DIST. SUCC. : 9.41

SCALA 1:200

QT. RIF. 27.000



QUOTE TERRENO	43.790	43.811	43.589	43.523	43.185	43.046	43.044	43.020	43.261	43.247	43.250	43.010	42.817	42.814	42.800	42.564	42.794	42.816
DIST. PARZIALI TERRENO	1.953	1.137	0.324	0.525	0.663	0.489	0.180	1.349	0.804	2.349	5.525	0.177	0.348	0.340	0.319	2.900	1.892	
QUOTE PROGETTO	43.202	42.602	42.729	42.659	43.329	43.329	43.329	43.329	43.329	43.329	43.329	43.244	42.994	42.994	43.394	43.394	43.394	43.394
DIST. PARZIALI PROGETTO		5.089						6.107				0.700	1.591					

Rotatoria

SCAVI E BONIFICHE	
STERRO	9.210 mq
FOSSE	1.368 mq
SCAVO A SEZIONE OBBLIGATA	0.554 mq
RILEVATI	
RILEVATO	0.312 mq
SOVRASTRUTTURA STRADALE	
CASSONETTO	9.497 m
MURI	
FONDAZIONE MUR	0.210 mq
MAGRONE MUR	0.105 mq
MANUFATTI	
CANALETTA	0.100 mq
CORDOLO	0.074 mq

SEZIONE N. : 17
 QT. PROGETTO : 43.38
 DIST. PROG. : 92.91
 DIST. PREC. : 9.41
 DIST. SUCC. : 7.09

SCALA 1:200

QT. RIF. 27.000

QUOTE TERRENO	44.231	44.183	44.236	43.598	43.232	43.234	43.231	43.536	43.609	43.676	43.717	43.753	43.755	43.606	43.483	43.456	43.399	43.194	42.911	42.908	42.872
DIST. PARZIALI TERRENO	2.489	3.928	0.730	0.365	0.362	0.233	0.231	0.592	2.852	3.037	0.206	1.752	1.261	0.893	1.270	1.680	5.449	2.345			
QUOTE PROGETTO								43.166	43.266	42.666		42.785					42.666	43.266			
DIST. PARZIALI PROGETTO								1.000	4.742			4.755									

Rotatoria

SCAVI E BONIFICHE	
STERRO	9.061 mq
FOSSO	1.275 mq
SCAVO A SEZIONE OBBLIGATA	0.569 mq
RILEVATI	
RILEVATO	0.009 mq
SOVRASTRUTTURA STRADALE	
CASSONETTO	9.497 m
MURI	
FONDAZIONE MURO	0.210 mq
MAGRONE MURO	0.105 mq
MANUFATTI	
CANALETTA	0.100 mq
CORDOLO	0.074 mq

SEZIONE N. : 18
 QT. PROGETTO : 43.37
 DIST. PROG. : 100.00
 DIST. PREC. : 7.09
 DIST. SUCC. : 5.90

SCALA 1:200

QT. RIF. 27.000

QUOTE TERRENO	44.437	44.460	44.451	43.606	43.167	43.173	43.178	43.181	43.182	43.183	43.184	43.514	43.547	43.653	43.691	43.700	43.713	43.685	43.477	43.214	43.233	43.264	43.219	43.179	43.216	43.201	42.934	42.917
DIST. PARZIALI TERRENO	2.789	4.031	0.981	0.982	0.983	0.984	0.985	0.986	0.987	0.988	0.989	0.990	0.991	4.636	0.986	0.985	0.989	0.985	0.979	0.403	0.637	0.357	0.639	0.278	0.414	0.524	4.447	0.981
QUOTE PROGETTO				43.155	43.255	42.655									42.773					42.654								
DIST. PARZIALI PROGETTO				1.000						4.737										4.760								

Rotatoria

SCAVI E BONIFICHE	
STERRO	8.999 mq
FOSSE	2.200 mq
SCAVO A SEZIONE OBBLIGATA	0.692 mq
SOVRASTRUTTURA STRADALE	
CASSONETTO	9.500 m
MURI	
FONDAZIONE MURD	0.210 mq
MAGRONE MURD	0.105 mq
MANUFATTI	
CANALETTA	0.100 mq
CORDOLO	0.074 mq

SEZIONE N. : 19
 QT. PROGETTO : 43.36
 DIST. PROG. : 105.90
 DIST. PREC. : 5.90
 DIST. SUCC. : 0.68

SCALA 1:200

QT. RIF. 27.000

QUOTE TERRENO	44.332	44.393	43.920	43.116	43.191	43.312	43.568	43.592	43.660	43.677	43.672	43.535	43.519	43.455	43.531	43.548	43.481
DIST. PARZIALI TERRENO	5.387	0.469	0.074	0.032	0.032	0.032	0.032	0.032	5.306	1.127	2.879	0.175	0.331	0.608	6.144	4.790	
QUOTE PROGETTO								43.145									
DIST. PARZIALI PROGETTO								1.000	4.747			4.753					

Rotatoria

SCAVI E BONIFICHE	
STERRO	8.977 mq
FOSSO	2.213 mq
SCAVO A SEZIONE OBBLIGATA	0.688 mq
SOVRASTRUTTURA STRADALE	
CASSONETTO	9.500 m
MURI	
FONDAZIONE MURD	0.210 mq
MAGRONE MURD	0.105 mq
MANUFATTI	
CANALETTA	0.100 mq
CORDOLO	0.074 mq

SEZIONE N. : 20
 QT. PROGETTO : 43.36
 DIST. PRG. : 106.58
 DIST. PREC. : 0.68
 DIST. SUCC. : 18.42

SCALA 1:200

QT. RIF. 27.000

QUOTE TERRENO	44.321	44.380	43.827	43.111	43.143	43.177	43.488	43.561	43.590	43.672	43.673	43.698	43.657	43.585	43.553	43.511	43.541	43.475	
DIST. PARZIALI TERRENO	5.195	0.548	0.716	0.398	0.205	0.602	0.336			6.404	0.311		2.743	0.222			7.041	4.751	
QUOTE PROGETTO									43.144		42.762								
DIST. PARZIALI PROGETTO									1.000	4.749			4.751						

Rotatoria

SCAVI E BONIFICHE	
STERRO	7.645 mq
FOSSO	2.055 mq
SOVRASTRUTTURA STRADALE	
CASSONETTO	9.499 m

SEZIONE N. : 21
 QT. PROGETTO : 43.33
 DIST. PROG. : 125.00
 DIST. PREC. : 18.42
 DIST. SUCC. : 25.00

SCALA 1:200

QT. RIF. 27.000

QUOTE TERRENO	44.297	44.285	43.565	43.034	43.089	43.093	43.442	43.502	43.569	43.566														
DIST. PARZIALI TERRENO	0.918	0.767	0.603	0.527	0.549	1.091	0.393		5.978		43.504	43.487		43.465	43.418		43.366		43.335		43.320		43.280	
QUOTE PROGETTO											43.113	43.213	42.613		42.732						42.613	43.213		43.113
DIST. PARZIALI PROGETTO											1.000	4.752			4.747						1.000			

Rotatoria

SCAVI E BONIFICHE	
STERRO	6.542 mq
FOSSO	1.827 mq
SOVRASTRUTTURA STRADALE	
CASSONETTO	9.500 m

SEZIONE N. : 22
 QT. PROGETTO : 43.29
 DIST. PROG. : 150.00
 DIST. PREC. : 25.00
 DIST. SUCC. : 10.19

SCALA 1:200

QT. RIF. 27.000

QUOTE TERRENO	43.693	42.812	42.860	43.231	43.375	43.418	43.430	43.443	43.442	43.405	43.275	43.263	43.236	43.215	43.202	43.201	43.220	43.183
DIST. PARZIALI TERRENO	0.868	0.323	0.772	0.451	6.140	0.508	1.098	3.664	1.066	2.354	1.952	0.567	1.044	6.856	2.228			
QUOTE PROGETTO						43.072	43.172	42.572		42.691				42.572	43.172	43.072		
DIST. PARZIALI PROGETTO						1.000	4.757			4.743				1.000				

Rotatoria

SCAVI E BONIFICHE	
STERRO	6.396 mq
FOSSO	1.618 mq
SOVRASTRUTTURA STRADALE	
CASSONETTO	9.499 m

SEZIONE N. : 23
 QT. PROGETTO : 43.27
 DIST. PROG. : 160.19
 DIST. PREC. : 10.19
 DIST. SUCC. : 14.81

SCALA 1:200

QT. RIF. 27.000

QUOTE TERRENO	43.968 43.957 43.004 42.708 42.739 43.257 43.340 43.392 43.394	43.380	43.361	43.305	43.249	43.210	43.183	43.152	43.094	43.097	43.077	43.096
DIST. PARZIALI TERRENO	0.271 0.888 0.383 0.614 0.503	1.825	5.153	2.268	2.464	1.762	2.180	1.822	1.290	4.944	1.977	1.025
QUOTE PROGETTO			43.055 43.155 42.555		42.674		42.556 43.156	43.056				
DIST. PARZIALI PROGETTO			1.000	4.759		4.740	1.000					

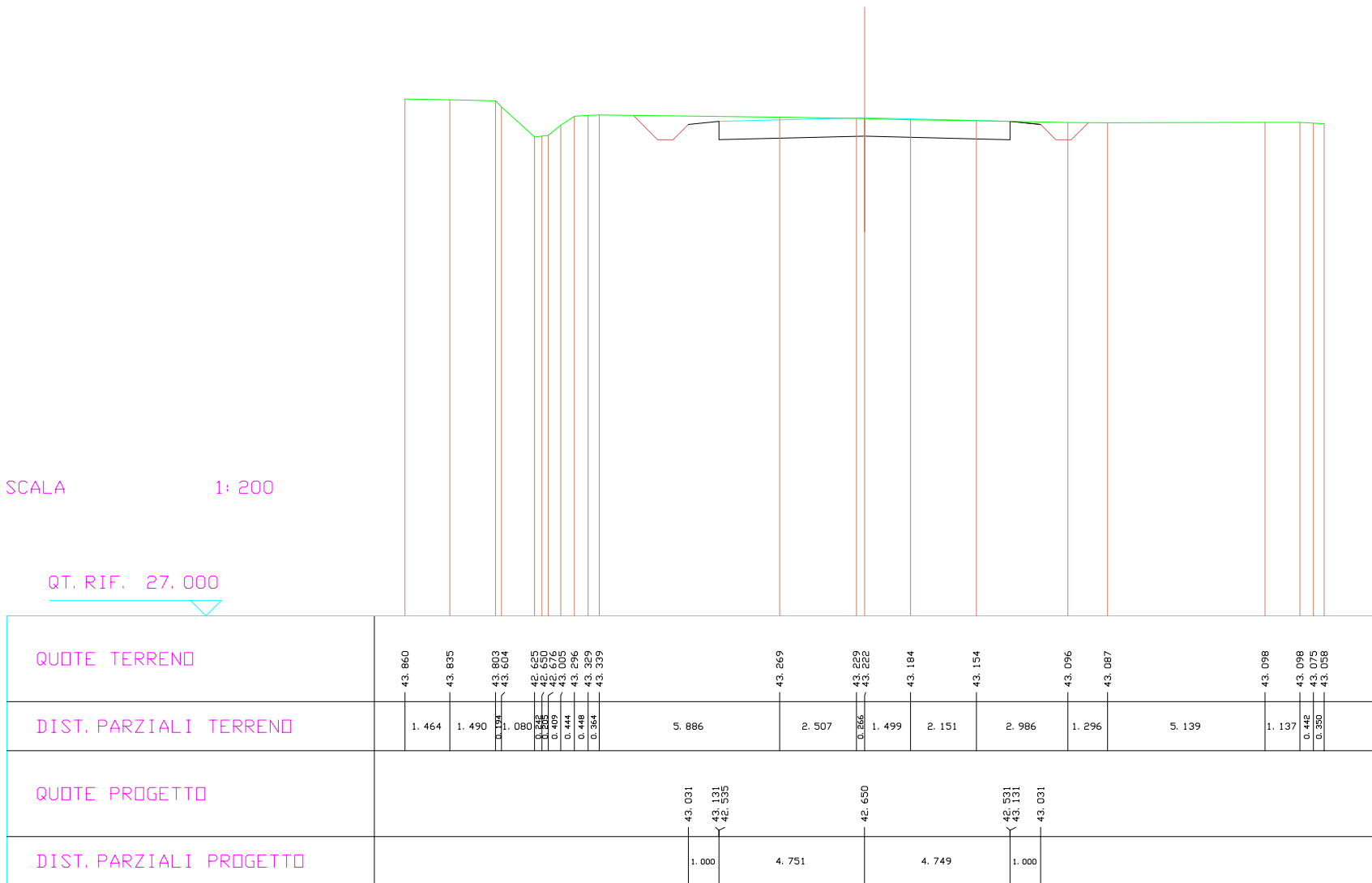
Rotatoria

SCAVI E BONIFICHE	
STERRO	6.209 mq
FOSSO	1.572 mq
SOVRASTRUTTURA STRADALE	
CASSONETTO	9.500 m

SEZIONE N. : 24
 QT. PROGETTO : 43.25
 DIST. PROG. : 175.00
 DIST. PREC. : 14.81
 DIST. SUCC. : 25.00

SCALA 1:200

QT. RIF. 27.000



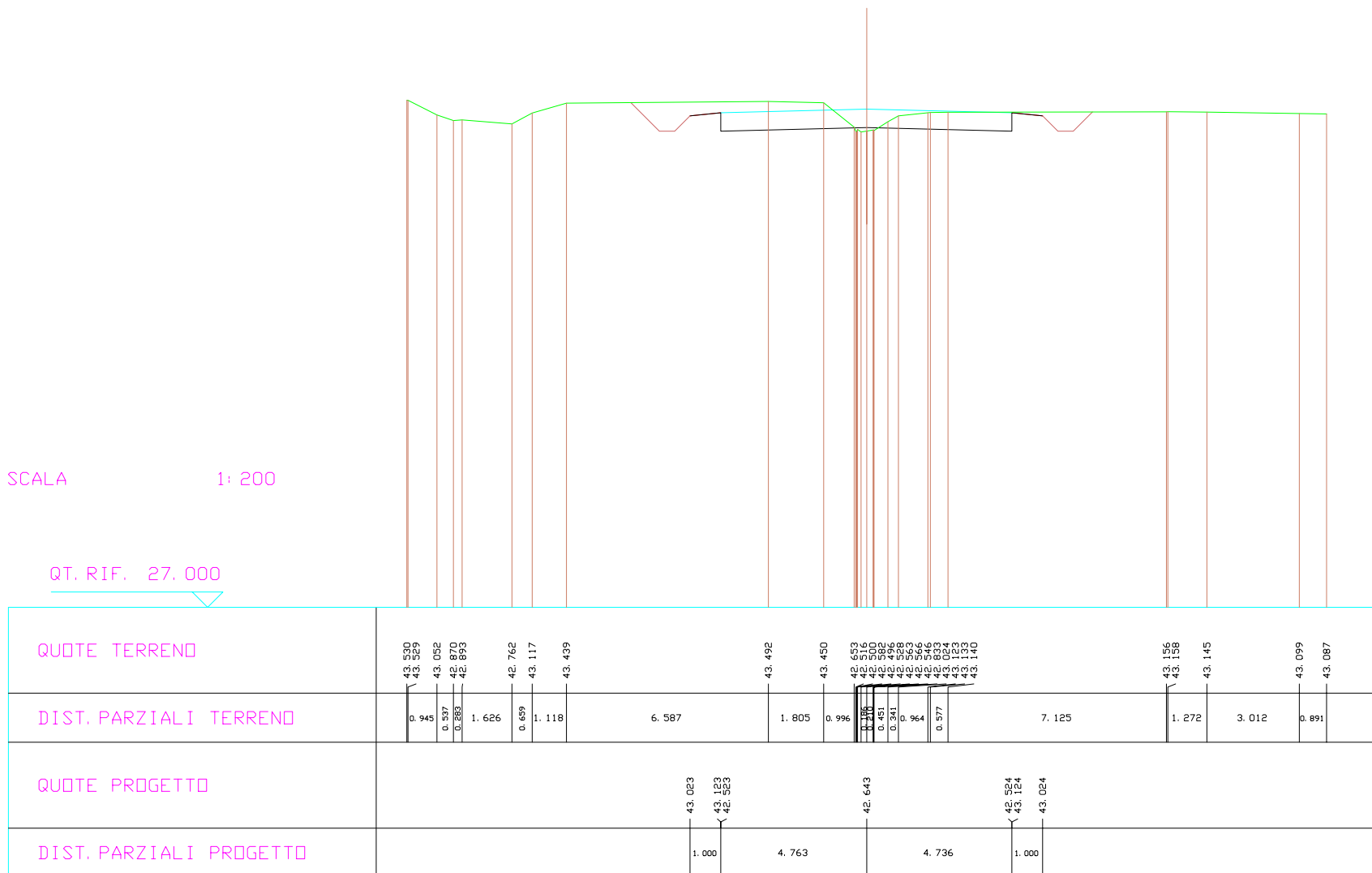
Rotatoria

SCAVI E BONIFICHE	
STERRO	6.154 mq
FOSSO	1.956 mq
RILEVATI	
RILEVATO	0.072 mq
SOVRASTRUTTURA STRADALE	
CASSONETTO	9.499 m

SEZIONE N. : 25
 QT. PROGETTO : 43.24
 DIST. PROG. : 200.00
 DIST. PREC. : 25.00
 DIST. SUCC. : 13.80

SCALA 1:200

QT. RIF. 27.000



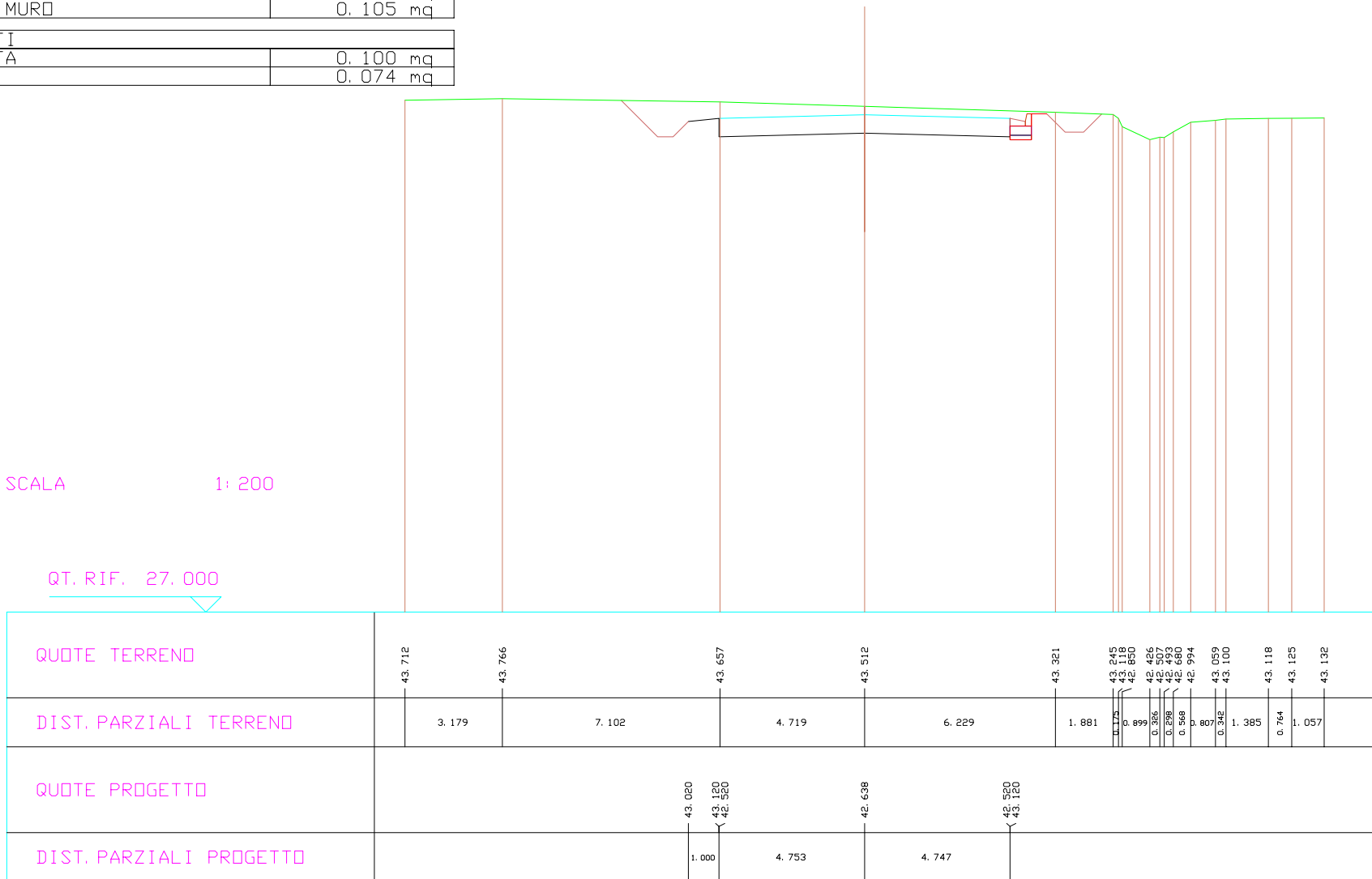
Rotatoria

SCAVI E BONIFICHE	
STERRO	9.464 mq
FOSSEO	2.495 mq
SCAVO A SEZIONE OBBLIGATA	0.655 mq
SOVRASTRUTTURA STRADALE	
CASSONETTO	9.500 m
MURI	
FONDAZIONE MURD	0.210 mq
MAGRONE MURD	0.105 mq
MANUFATTI	
CANALETTA	0.100 mq
CORDOLO	0.074 mq

SEZIONE N. : 26
 QT. PROGETTO : 43.24
 DIST. PROG. : 213.80
 DIST. PREC. : 13.80
 DIST. SUCC. : 0.69

SCALA 1:200

QT. RIF. 27.000



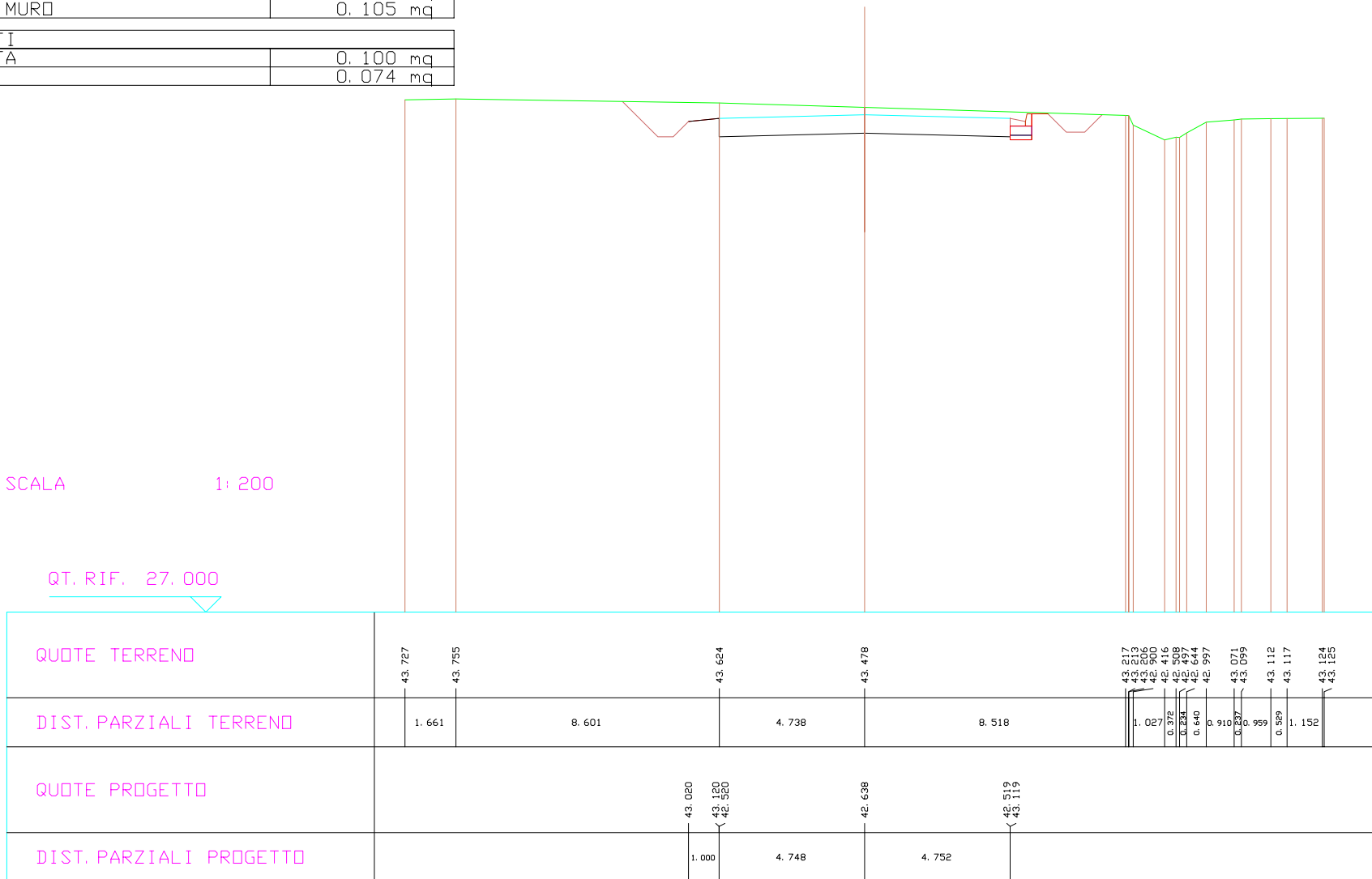
Rotatoria

SCAVI E BONIFICHE	
STERRO	9.108 mq
FOSSEO	2.374 mq
SCAVO A SEZIONE OBBLIGATA	0.632 mq
SOVRASTRUTTURA STRADALE	
CASSONETTO	9.500 m
MURI	
FONDAZIONE MURD	0.210 mq
MAGRONE MURD	0.105 mq
MANUFATTI	
CANALETTA	0.100 mq
CORDOLO	0.074 mq

SEZIONE N. : 27
 QT. PROGETTO : 43.24
 DIST. PROG. : 214.49
 DIST. PREC. : 0.69
 DIST. SUCC. : 10.51

SCALA 1:200

QT. RIF. 27.000



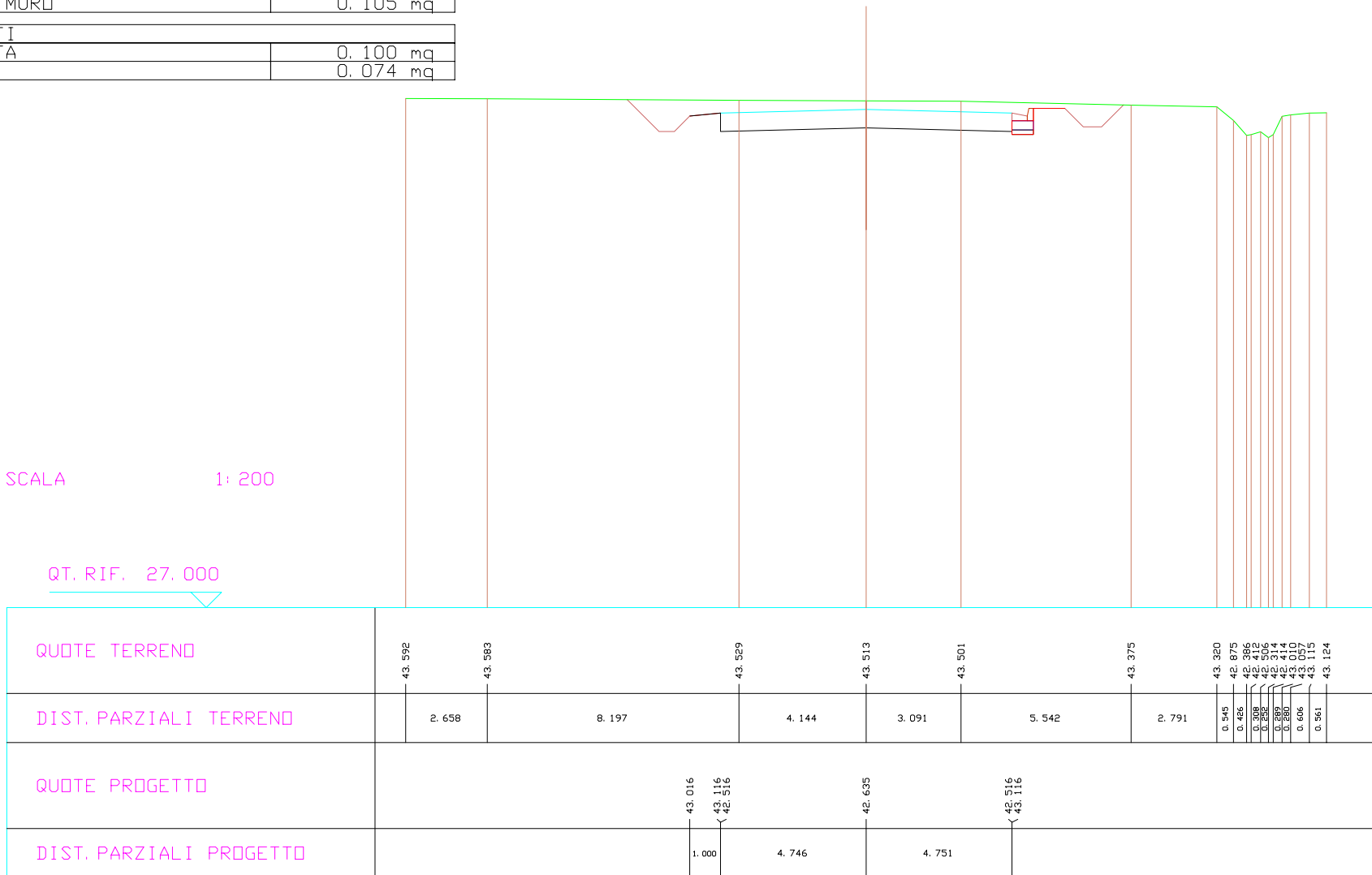
Rotatoria

SCAVI E BONIFICHE	
STERRO	9.345 mq
FOSSEO	2.412 mq
SCAVO A SEZIONE OBBLIGATA	0.727 mq
SOVRASTRUTTURA STRADALE	
CASSONETTO	9.497 m
MURI	
FONDAZIONE MURD	0.210 mq
MAGRONE MURD	0.105 mq
MANUFATTI	
CANALETTA	0.100 mq
CORDOLO	0.074 mq

SEZIONE N. : 28
 QT. PROGETTO : 43.24
 DIST. PROG. : 225.00
 DIST. PREC. : 10.51
 DIST. SUCC. : 15.60

SCALA 1:200

QT. RIF. 27.000



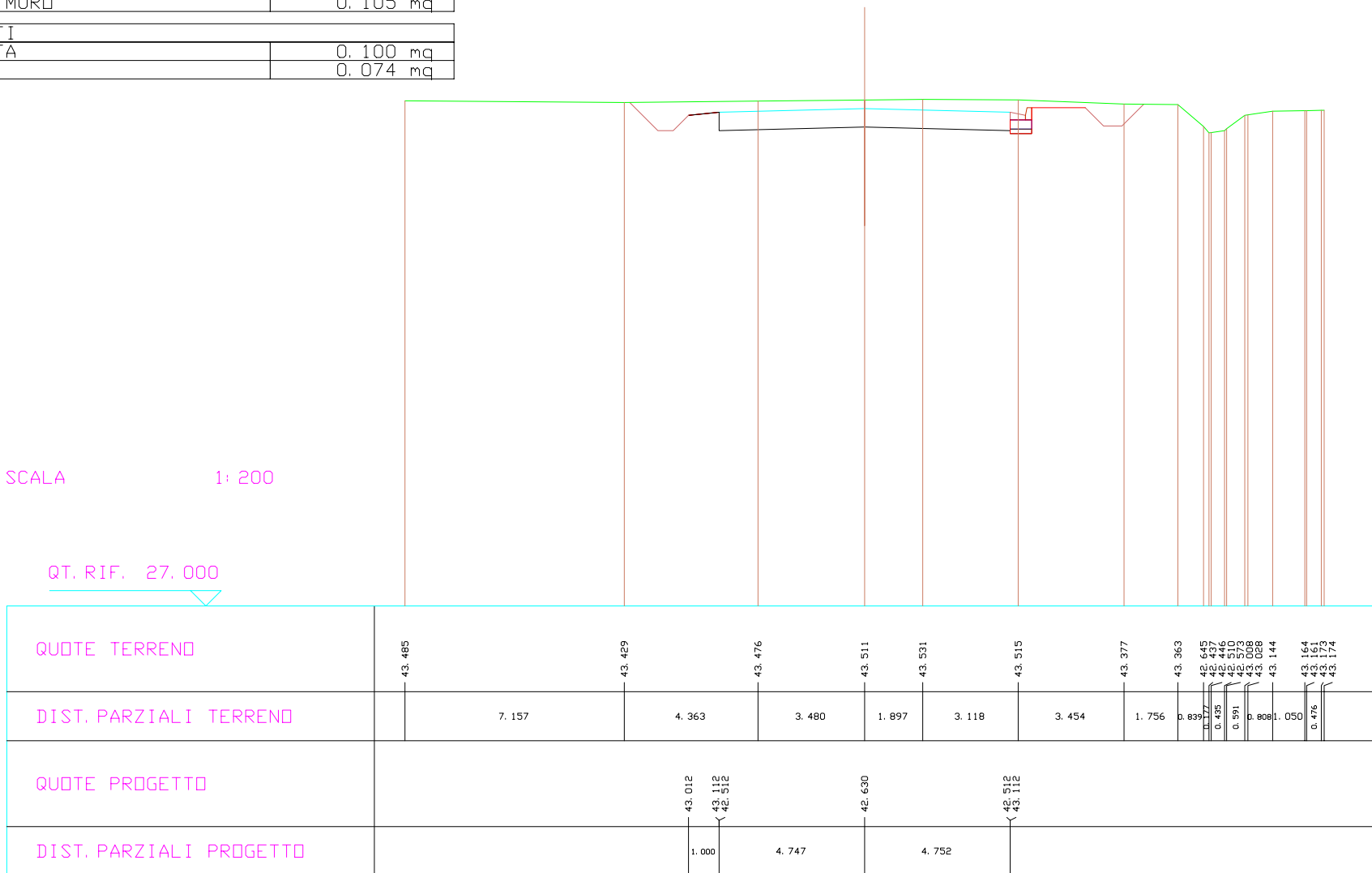
Rotatoria

SCAVI E BONIFICHE	
STERRO	9.267 mq
FOSSE	2.201 mq
SCAVO A SEZIONE OBBLIGATA	0.769 mq
SOVRASTRUTTURA STRADALE	
CASSONETTO	9.499 m
MURI	
FONDAZIONE MURD	0.210 mq
MAGRONE MURD	0.105 mq
MANUFATTI	
CANALETTA	0.100 mq
CORDOLO	0.074 mq

SEZIONE N. : 29
 QT. PROGETTO : 43.23
 DIST. PROG. : 240.60
 DIST. PREC. : 15.60
 DIST. SUCC. : 10.58

SCALA 1:200

QT. RIF. 27.000



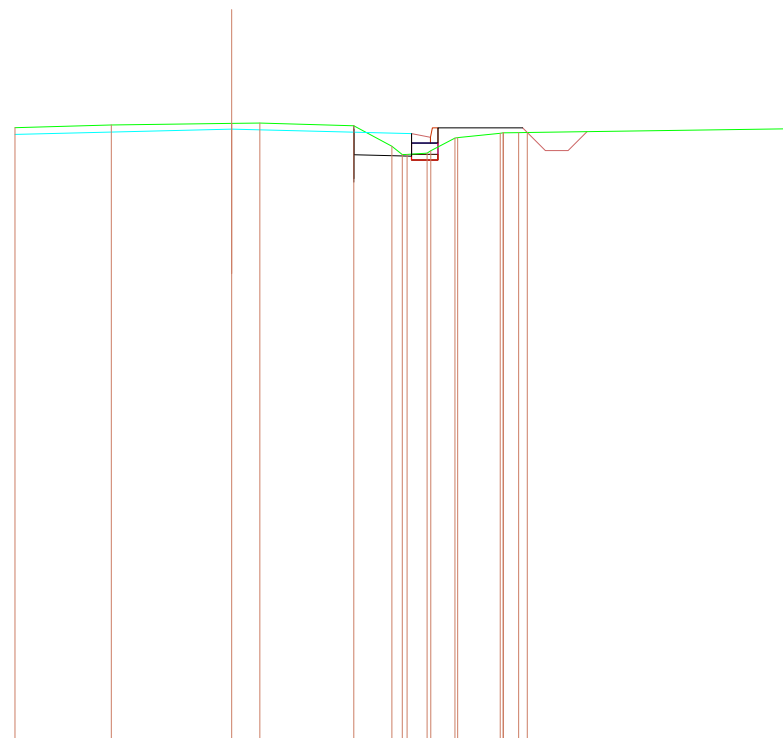
Rotatoria

SCAVI E BONIFICHE	
STERRO	0.567 mq
FOSSO	0.534 mq
SCAVO A SEZIONE OBBLIGATA	0.149 mq
RILEVATI	
RILEVATO	0.667 mq
SOVRASTRUTTURA STRADALE	
CASSONETTO	1.525 m
MURI	
FONDAZIONE MURD	0.210 mq
MAGRONE MURD	0.210 mq
MANUFATTI	
CANALETTA	0.100 mq
CORDOLO	0.074 mq

SEZIONE N. : 30
 QT. PROGETTO : 43.23
 DIST. PROG. : 251.18
 DIST. PREC. : 10.58
 DIST. SUCC. : 7.57

SCALA 1:200

QT. RIF. 27.000



QUOTE TERREND	43.263	43.334	43.378	43.388	43.317	43.774	42.551	42.557	42.582	42.987	43.003	43.117	43.127	43.138	43.137	43.236
DIST. PARZIALI TERREND	2.549	3.185	0.714	2.489	1.007	0.274	0.932	0.642	1.127	0.405	0.225	7.184				
QUOTE PROGETTO						43.147	42.547	42.858	42.508	42.458	43.258	43.258				
DIST. PARZIALI PROGETTO						1.525	0.700	2.241								

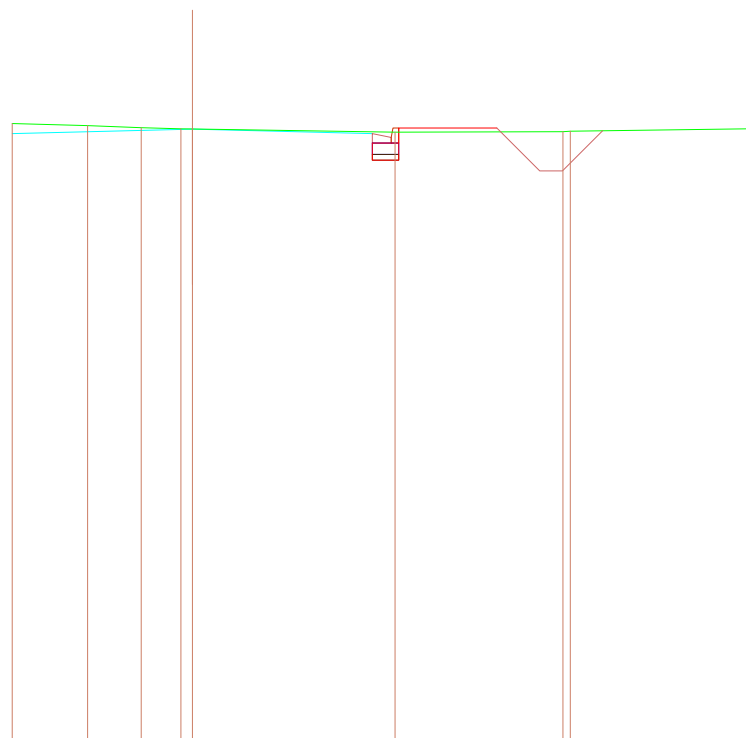
Rotatoria

SCAVI E BONIFICHE	
FOSSE	1.717 mq
SCAVO A SEZIONE OBBLIGATA	0.519 mq
RILEVATI	
RILEVATO	0.005 mq
MURI	
FONDAZIONE MURO	0.210 mq
MAGRONE MURO	0.105 mq
MANUFATTI	
CANALETTA	0.100 mq
CORDOLO	0.074 mq

SEZIONE N. : 31
 QT. PROGETTO : 43.23
 DIST. PROG. : 258.75
 DIST. PREC. : 7.57
 DIST. SUCC. : 7.96

SCALA 1:200

QT. RIF. 27.000



QUOTE TERRENO	43.372	43.320	43.263	43.234	43.229	43.143	43.160	43.173	43.240
DIST. PARZIALI TERRENO	1.994	1.417	1.052	0.305	5.358	4.442	0.156	5.004	
QUOTE PROGETTO									
DIST. PARZIALI PROGETTO									

Rotatoria

SCAVI E BONIFICHE	
STERRO	4.948 mq
FOSSEO	1.866 mq
SCAVO A SEZIONE OBBLIGATA	0.545 mq
RILEVATI	
RILEVATO	0.002 mq
SOVRASTRUTTURA STRADALE	
CASSONETTO	7.767 m
MURI	
FONDAZIONE MURD	0.210 mq
MAGRONE MURD	0.105 mq
MANUFATTI	
CANALETTA	0.100 mq
CORDOLO	0.074 mq

SEZIONE N. : 32
 QT. PROGETTO : 43.22
 DIST. PROG. : 266.71
 DIST. PREC. : 7.96
 DIST. SUCC. : 0.76

SCALA 1:200

QT. RIF. 27.000

QUOTE TERRENO	43.285 43.221	43.169	43.163 43.161 43.155 43.149 43.151	43.171	43.187 43.210	43.225 43.220	43.200
DIST. PARZIALI TERRENO	0.227 3.058	3.315	0.644 0.205 2.119	7.439	0.341 1.244	2.540	
QUOTE PROGETTO	43.050 42.449		42.614 42.585 43.185				
DIST. PARZIALI PROGETTO		6.600	1.167				

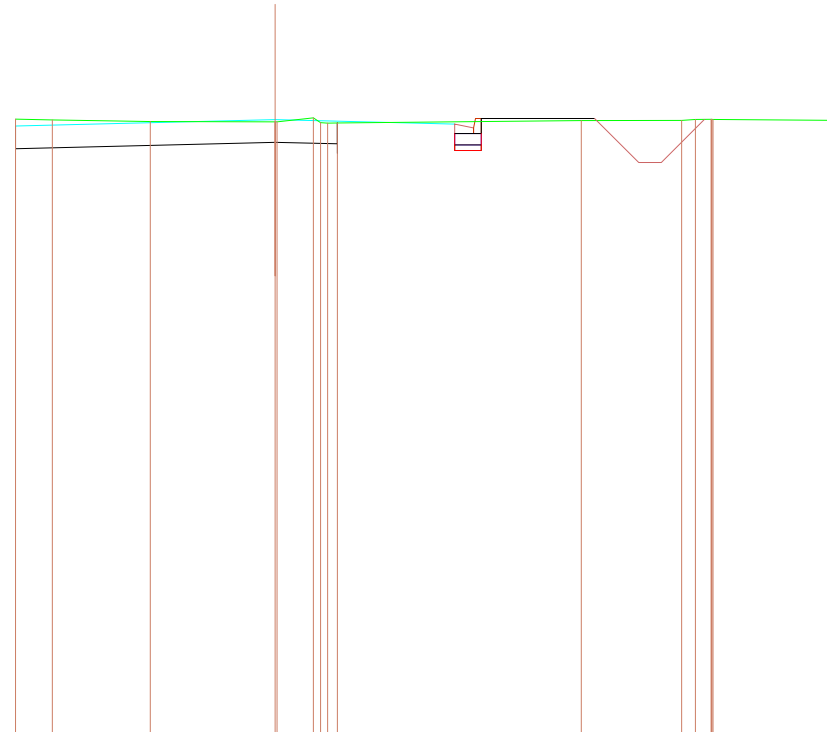
Rotatoria

SCAVI E BONIFICHE	
STERRO	5.427 mq
FOSSEO	1.909 mq
SCAVO A SEZIONE OBBLIGATA	0.534 mq
RILEVATI	
RILEVATO	0.002 mq
SOVRASTRUTTURA STRADALE	
CASSONETTO	8.512 m
MURI	
FONDAZIONE MURO	0.210 mq
MAGRONE MURO	0.105 mq
MANUFATTI	
CANALETTA	0.100 mq
CORDOLO	0.074 mq

SEZIONE N. : 33
 QT. PROGETTO : 43.21
 DIST. PROG. : 267.47
 DIST. PREC. : 0.76
 DIST. SUCC. : 0.32

SCALA 1:200

QT. RIF. 27.000



QUOTE TERRENO	43.285	43.206	43.163	43.156	43.156	43.260	43.133	43.129	43.186	43.192	43.216	43.221	43.260	43.219	43.193
DIST. PARZIALI TERRENO	0.973	2.590	3.304	0.961	0.000	0.000	0.000	0.000	6.453	2.651	0.365	0.417	3.417		
QUOTE PROGETTO	43.042	42.442		42.614		43.572	43.126								
DIST. PARZIALI PROGETTO			6.866	1.646											

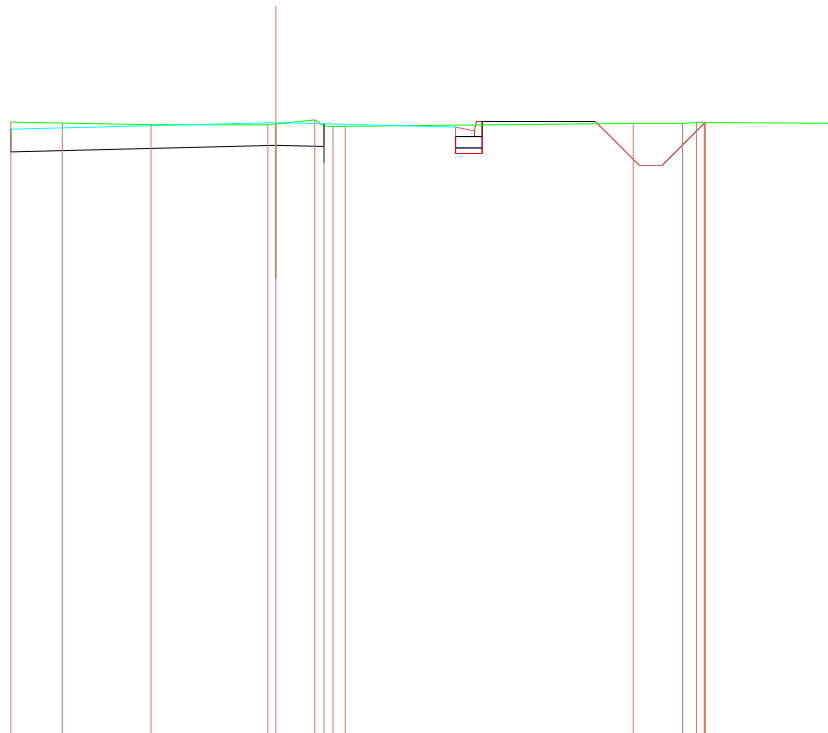
Rotatoria

SCAVI E BONIFICHE	
STERRO	5.564 mq
FOSSEO	1.908 mq
SCAVO A SEZIONE OBBLIGATA	0.315 mq
RILEVATI	
RILEVATO	0.236 mq
SOVRASTRUTTURA STRADALE	
CASSONETTO	8.284 m
MURI	
FONDAZIONE MURO	0.210 mq
MAGRONE MURO	0.105 mq
MANUFATTI	
CANALETTA	0.100 mq
CORDOLO	0.074 mq

SEZIONE N. : 34
 QT. PROGETTO : 43.21
 DIST. PROG. : 267.79
 DIST. PREC. : 0.32
 DIST. SUCC. : 3.76

SCALA 1:200

QT. RIF. 27.000



QUOTE TERRENO	43.265	43.198	43.159	43.173	43.176	43.267	43.174	43.166	43.115	43.190	43.183	43.218	43.260	43.219	43.192
DIST. PARZIALI TERRENO	1.362	2.346	3.090	0.200	0.031	0.393	0.324	0.324	7.617	1.302	0.271	0.269	0.269	3.639	
QUOTE PROGETTO	42.038	42.138	42.613	42.613	42.613	42.613	42.613	42.613	42.613	42.844	42.844	42.844	42.844	42.844	43.244
DIST. PARZIALI PROGETTO			7.008		1.276		3.480		0.700		3.000				

Rotatoria

SCAVI E BONIFICHE	
STERRO	5.085 mq
FOSSEO	2.333 mq
SCAVO A SEZIONE OBBLIGATA	0.315 mq
RILEVATI	
RILEVATO	0.340 mq
SOVRASTRUTTURA STRADALE	
CASSONETTO	7.005 m
MURI	
FONDAZIONE MURD	0.210 mq
MAGRONE MURD	0.105 mq
MANUFATTI	
CANALETTA	0.100 mq
CORDOLO	0.074 mq

SEZIONE N. : 35
 QT. PROGETTO : 43.21
 DIST. PROG. : 271.55
 DIST. PREC. : 3.76
 DIST. SUCC. : 4.23

SCALA 1:200

QT. RIF. 27.000

QUOTE TERRENO	43.305	43.308	43.307	43.290	43.142	43.143	43.171	43.361	43.441	43.290	43.076	43.068	43.084	43.133	43.161	43.176	43.209	43.203	43.204
DIST. PARZIALI TERRENO	1.285	0.995	9.044	0.374	0.467	2.836	1.186	0.882	0.232	0.232	0.232	0.232	0.232	5.621	2.794	3.141	0.822	0.822	0.822
QUOTE PROGETTO	43.166	43.081	42.481	42.608	42.951	43.151	42.840	42.840	43.240	43.240	43.240	43.240	43.240	43.240	43.240	43.240	43.240	43.240	43.240
DIST. PARZIALI PROGETTO	5.094	1.911	2.842	0.766	0.821	0.821	0.821	0.821	0.821	0.821	0.821	0.821	0.821	0.821	0.821	0.821	0.821	0.821	0.821


Rotatoria

SCAVI E BONIFICHE	
STERRO	5.510 mq
FOSSE	1.765 mq
SCAVO A SEZIONE OBBLIGATA	0.315 mq
RILEVATI	
RILEVATO	0.405 mq
SOVRASTRUTTURA STRADALE	
CASSONETTO	6.772 m
MURI	
FONDAZIONE MUR	0.210 mq
MAGRONE MUR	0.105 mq
MANUFATTI	
CANALETTA	0.100 mq
CORDOLO	0.074 mq

SEZIONE N. : 36
 QT. PROGETTO : 43.20
 DIST. PROG. : 275.78
 DIST. PREC. : 4.23
 DIST. SUCC. : 9.89

SCALA 1:200

QT. RIF. 27.000



QUOTE TERRENO	43.390	43.335	43.405	43.429	43.194	43.054	43.057	43.061	43.088	43.166	43.167	43.180	
DIST. PARZIALI TERRENO	4.056	1.222	0.266	0.694	0.374	0.221	1.595	0.324	0.632	2.743	3.590	3.154	0.940
QUOTE PROGETTO	42.671	42.471	42.603	42.566	43.166	42.834	42.834	43.234	43.234	43.234	43.234	43.234	
DIST. PARZIALI PROGETTO	5.278	1.494	3.263	0.700	2.620								

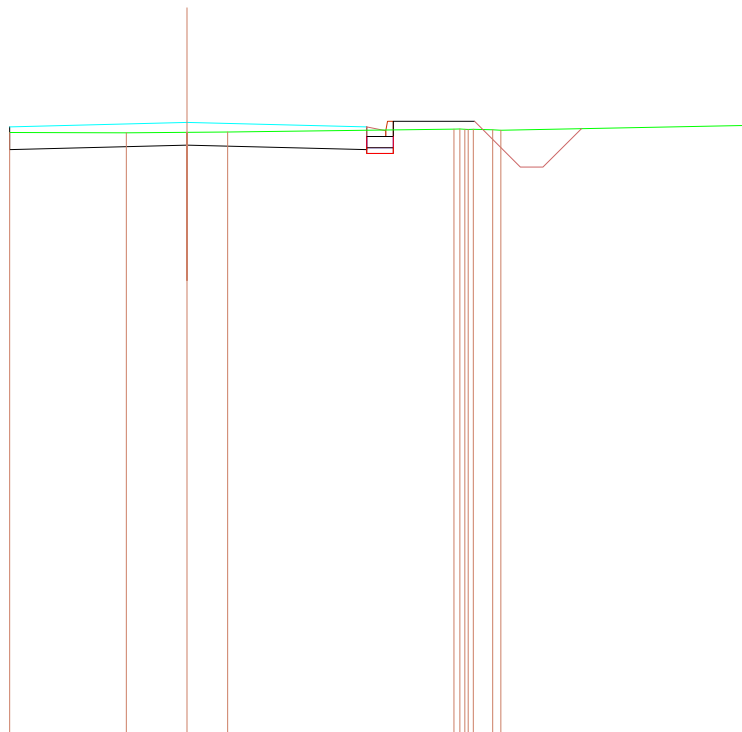
Rotatoria

SCAVI E BONIFICHE	
STERRO	3.968 mq
FOSSEO	1.585 mq
SCAVO A SEZIONE OBBLIGATA	0.315 mq
RILEVATI	
RILEVATO	0.487 mq
SOVRASTRUTTURA STRADALE	
CASSONETTO	9.446 m
MURI	
FONDAZIONE MURD	0.210 mq
MAGRONE MURD	0.105 mq
MANUFATTI	
CANALETTA	0.100 mq
CORDOLO	0.074 mq

SEZIONE N. : 37
 QT. PROGETTO : 43.19
 DIST. PROG. : 285.67
 DIST. PREC. : 9.89
 DIST. SUCC. : 7.91

SCALA 1:200

QT. RIF. 27.000



QUOTE TERRENO	42.956	42.915	42.930	42.940	43.014	43.008	43.005	43.010	42.986	43.115
DIST. PARZIALI TERRENO	3.086	1.604	1.075	5.987	0.512	0.224	0.224	0.224	6.698	
QUOTE PROGETTO	43.073	42.473	42.590	42.471	43.501	42.821	43.221	43.221		
DIST. PARZIALI PROGETTO	4.690	4.756	0.700	P. 150						

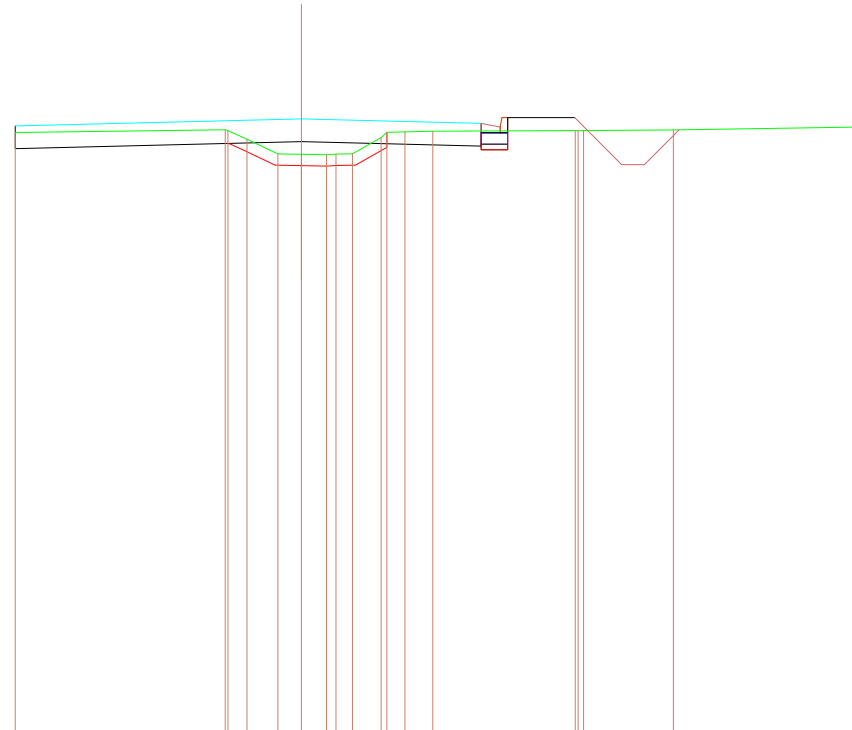
Rotatoria

SCAVI E BONIFICHE	
STERRO	3.316 mq
SCOTICO	1.172 mq
FOSSED	1.373 mq
SCAVO A SEZIONE OBBLIGATA	0.315 mq
RILEVATI	
RILEVATO	2.642 mq
SOVRASTRUTTURA STRADALE	
CASSONETTO	12.326 m
MURI	
FONDAZIONE MURD	0.210 mq
MAGRONE MURD	0.105 mq
MANUFATTI	
CANALETTA	0.100 mq
CORDOLO	0.074 mq

SEZIONE N. : 38
 QT. PROGETTO : 43.18
 DIST. PROG. : 293.58
 DIST. PREC. : 7.91
 DIST. SUCC. : 6.42

SCALA 1:200

QT. RIF. 27.000



QUOTE TERREND	42.819	42.892 42.888 42.893	42.254	42.243	42.233	42.246	42.256	42.892 42.888 42.893	42.854	42.870 42.866 42.871	42.888	42.968
DIST. PARZIALI TERREND	5.553	0.803 0.816	0.624	0.645	0.655	0.633	0.760	0.477 0.483	0.735	3.771	2.372	5.164
QUOTE PROGETTO	42.991 42.991			42.980						42.461 43.061 42.811 42.811		43.211
DIST. PARZIALI PROGETTO	7.572			4.754						0.700 1.774		

Rotatoria

SCAVI E BONIFICHE	
STERRO	3.539 mq
FOSSO	0.995 mq
SCAVO A SEZIONE OBBLIGATA	0.313 mq
RILEVATI	
RILEVATO	1.457 mq
SOVRASTRUTTURA STRADALE	
CASSONETTO	9.683 m
MURI	
FONDAZIONE MURD	0.210 mq
MAGRONE MURD	0.105 mq
MANUFATTI	
CANALETTA	0.100 mq
CORDOLO	0.074 mq

SEZIONE N. : 39
 QT. PROGETTO : 43.17
 DIST. PROG. : 300.00
 DIST. PREC. : 6.42
 DIST. SUCC. : 7.90

SCALA 1:200

QT. RIF. 27.000

QUOTE TERRENO	42.603	42.675		42.921	42.927	42.891		42.790	42.236	42.169	42.221	42.228	42.749	42.772	42.809	42.824	42.918
DIST. PARZIALI TERRENO	2.951	9.351	0.638	2.061	5.801	1.174	1.085	0.238	1.421	4.752							
QUOTE PROGETTO			42.833	42.949	42.849	42.572		42.453	43.053	42.803	43.203	43.203					
DIST. PARZIALI PROGETTO			1.000	4.927	4.756	0.700	1.469										

Rotatoria

SCAVI E BONIFICHE	
FOSSO	0.046 mq
RILEVATI	
RILEVATO	7.000 mq
SOVRASTRUTTURA STRADALE	
CASSONETTO	9.683 m
MURI	
FONDAZIONE MURD	0.210 mq
MAGRONE MURD	0.105 mq
MANUFATTI	
CANALETTA	0.100 mq
CORDOLO	0.074 mq

SEZIONE N. : 40
 QT. PROGETTO : 43.16
 DIST. PROG. : 307.90
 DIST. PREC. : 7.90
 DIST. SUCC. : 1.81

SCALA 1:200

QT. RIF. 27.000

QUOTE TERRENO	42.364	42.360	42.417	42.267	42.199	42.073	42.089	42.156	42.065	42.090	42.171	42.372	42.761	42.808	42.858
DIST. PARZIALI TERRENO	1.211	7.515	4.782	1.492	2.739	3.354	2.851	1.023	0.769	0.226	2.059	1.727			
QUOTE PROGETTO		42.949	42.849	42.849	42.572	42.453	43.053	42.803	43.203	43.203					
DIST. PARZIALI PROGETTO		1.000	4.927	4.756	0.700	1.094									

Rotatoria

SCAVI E BONIFICHE	
STERRO	0.801 mq
SCOTICO	2.325 mq
SCAVO A SEZIONE OBBLIGATA	0.165 mq
RILEVATI	
RILEVATO	4.902 mq
SOVRASTRUTTURA STRADALE	
CASSONETTO	9.683 m
MURI	
MURO	0.276 mq
FONDAZIONE MURO	0.210 mq
MAGRONE MURO	0.105 mq
MANUFATTI	
CANALETTA	0.231 mq
CORDOLO	0.074 mq

SEZIONE N. : 41
 QT. PROGETTO : 43.16
 DIST. PROG. : 309.71
 DIST. PREC. : 1.81
 DIST. SUCC. : 9.99

SCALA 1:200

QT. RIF. 27.000

QUOTE TERRENO	42.526 42.437 42.429	42.585	42.611	42.586	42.578	42.568	42.584	42.584	42.732	42.752	42.761	42.754	42.763	42.856
DIST. PARZIALI TERRENO	0.674 0.184	1.613	5.497	5.954	1.042	1.244	7.319	0.457	0.391	1.594	0.354	0.320	3.182	
QUOTE PROGETTO			43.116	43.116 42.846 42.846 42.846 42.836	42.560		42.441 43.041 42.791 43.191	43.191						
DIST. PARZIALI PROGETTO			1.668	0.600	4.927	4.756	0.700	1.008						

Rotatoria

SCAVI E BONIFICHE	
STERRO	2.667 mq
FOSSO	0.360 mq
SCAVO A SEZIONE OBBLIGATA	0.315 mq
RILEVATI	
RILEVATO	1.230 mq
SOVRASTRUTTURA STRADALE	
CASSONETTO	9.500 m
MURI	
MURO	0.276 mq
FONDAZIONE MURO	0.210 mq
MAGRONE MURO	0.105 mq
MANUFATTI	
CANALETTA	0.231 mq
CORDOLO	0.074 mq

SEZIONE N. : 42
 QT. PROGETTO : 43.15
 DIST. PROG. : 319.70
 DIST. PREC. : 9.99
 DIST. SUCC. : 0.69

SCALA 1:200

QT. RIF. 27.000

QUOTE TERRENO	42.601 42.601 42.538	42.600	42.678	42.755	42.913	42.940 42.953	43.036 43.046 43.065 43.085 43.105 43.125 43.145 43.165 43.185	42.920
DIST. PARZIALI TERRENO	0.674	6.914	4.641	2.727	5.589	1.048 0.511	2.643	3.767
QUOTE PROGETTO		43.108	43.108 42.838 42.838 43.028 42.422	42.547		42.428 43.028 42.778 43.178 43.178		
DIST. PARZIALI PROGETTO		1.842	0.750	4.752	4.748	0.760 0.533		

Rotatoria

SCAVI E BONIFICHE	
STERRO	2.665 mq
FOSSEO	0.363 mq
SCAVO A SEZIONE OBBLIGATA	0.315 mq
RILEVATI	
RILEVATO	1.228 mq
SOVRASTRUTTURA STRADALE	
CASSONETTO	9.500 m
MURI	
MURO	0.276 mq
FONDAZIONE MURO	0.210 mq
MAGRONE MURO	0.105 mq
MANUFATTI	
CANALETTA	0.231 mq
CORDOLO	0.074 mq

SEZIONE N. : 43
 QT. PROGETTO : 43.15
 DIST. PROG. : 320.39
 DIST. PREC. : 0.69
 DIST. SUCC. : 4.61

SCALA 1:200

QT. RIF. 27.000

QUOTE TERRENO	42.576 42.595	42.602	42.669	42.757	42.868	42.929 42.957	43.032 43.044 43.044 42.782	42.801 42.809 42.800	42.877	42.924
DIST. PARZIALI TERRENO	0.488	7.506	3.946	3.110	3.960	2.361 0.701	2.391	0.389 0.137 0.763	2.315	1.612
QUOTE PROGETTO		43.107	43.107 42.837 42.837 42.827	42.546		42.427 43.027 42.777 43.177 43.177				
DIST. PARZIALI PROGETTO		1.844	0.750	4.752	4.748	0.760 0.500				

Rotatoria

SCAVI E BONIFICHE	
STERRO	2.517 mq
FOSSO	0.536 mq
RILEVATI	
RILEVATO	1.141 mq
SOVRASTRUTTURA STRADALE	
CASSONETTO	9.499 m
MURI	
MURO	0.276 mq
MANUFATTI	
CANALETTA	0.131 mq

SEZIONE N. : 44
 QT. PROGETTO : 43.14
 DIST. PROG. : 325.00
 DIST. PREC. : 4.61
 DIST. SUCC. : 25.00

SCALA 1:200

QT. RIF. 27.000

QUOTE TERRENO	42.548	42.557	42.617	42.613	42.640	42.745	42.854	42.990	43.009	43.011	42.756	42.662	42.935	42.981
DIST. PARZIALI TERRENO	0.974	8.593	0.623	0.993	4.117	4.243	3.388	0.617	0.227	0.227	0.629	4.955	0.451	
QUOTE PROGETTO		43.101	42.831	42.831	42.841	42.540	42.421	43.021	43.021	42.921				
DIST. PARZIALI PROGETTO		1.839	0.750		4.756	4.743	1.000							

Rotatoria

SCAVI E BONIFICHE	
STERRO	3.002 mq
SCOTICO	0.824 mq
FOSSED	0.458 mq

RILEVATI	
RILEVATO	1.759 mq

SOVRASTRUTTURA STRADALE	
CASSONETTO	9.500 m

MURI	
MURO	0.276 mq

MANUFATTI	
CANALETTA	0.131 mq

SEZIONE N. : 45

QT. PROGETTO : 43.11

DIST. PROG. : 350.00

DIST. PREC. : 25.00

DIST. SUCC. : 13.70

SCALA 1:200

QT. RIF. 27.000

QUOTE TERRENO	42.914	42.913	42.914	42.906	42.857	42.860 42.754 42.611 42.593 41.989 42.131 42.788 42.816	42.864 42.858	42.863	42.874 42.873	42.886 42.888			
DIST. PARZIALI TERRENO	3.274	0.970	1.239	4.838	1.883	0.251 0.684 0.289 0.873 0.437	2.329	0.257	6.970	1.889	0.337	2.677	0.213
QUOTE PROGETTO				43.069	43.069	42.799 42.789 42.389	42.508		42.389 42.389	42.889			
DIST. PARZIALI PROGETTO				1.843	0.750	4.752	4.748	1.000					

Rotatoria

SCAVI E BONIFICHE	
STERRO	3.399 mq
SCOTICO	0.783 mq
FOSSED	0.391 mq
RILEVATI	
RILEVATO	2.269 mq
SOVRASTRUTTURA STRADALE	
CASSONETTO	9.500 m
MURI	
MURO	0.276 mq
MANUFATTI	
CANALETTA	0.131 mq

SEZIONE N. : 46
 QT. PROGETTO : 43.09
 DIST. PROG. : 363.70
 DIST. PREC. : 13.70
 DIST. SUCC. : 0.00

SCALA 1:200

QT. RIF. 27.000

QUOTE TERRENO	42.579	42.527 42.522 42.519 42.515 42.511 42.507 42.503 42.499 42.495 42.491 42.487 42.483 42.479 42.475 42.471 42.467 42.463 42.459 42.455 42.451 42.447 42.443 42.439 42.435 42.431 42.427 42.423 42.419 42.415 42.411 42.407 42.403 42.399 42.395 42.391 42.387 42.383 42.379 42.375 42.371 42.367 42.363 42.359 42.355 42.351 42.347 42.343 42.339 42.335 42.331 42.327 42.323 42.319 42.315 42.311 42.307 42.303 42.299 42.295 42.291 42.287 42.283 42.279 42.275 42.271 42.267 42.263 42.259 42.255 42.251 42.247 42.243 42.239 42.235 42.231 42.227 42.223 42.219 42.215 42.211 42.207 42.203 42.199 42.195 42.191 42.187 42.183 42.179 42.175 42.171 42.167 42.163 42.159 42.155 42.151 42.147 42.143 42.139 42.135 42.131 42.127 42.123 42.119 42.115 42.111 42.107 42.103 42.099 42.095 42.091 42.087 42.083 42.079 42.075 42.071 42.067 42.063 42.059 42.055 42.051 42.047 42.043 42.039 42.035 42.031 42.027 42.023 42.019 42.015 42.011 42.007 42.003 42.000	7.119	4.472	1.221	1.220	0.433	0.644	0.474	0.860	0.768	1.777	5.404	2.164	43.004
DIST. PARZIALI TERRENO															
QUOTE PROGETTO		43.052	43.052 42.782 42.762 42.742 42.722	42.491			42.372 42.372			42.872					
DIST. PARZIALI PROGETTO		1.843	0.750	4.752		4.748	1.000								

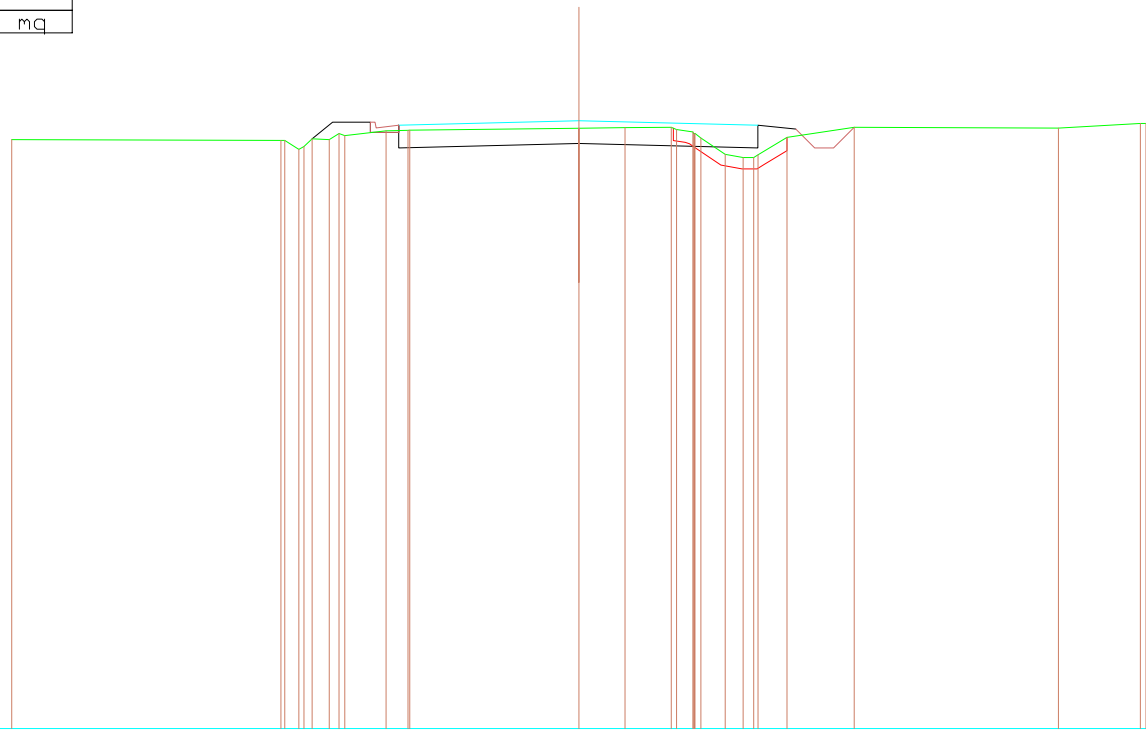
Rotatoria

SCAVI E BONIFICHE	
STERRO	3.526 mq
SCOTICO	0.741 mq
FOSSED	0.406 mq
RILEVATI	
RILEVATO	1.881 mq
SOVRASTRUTTURA STRADALE	
CASSONETTO	9.500 m
MANUFATTI	
CANALETTA	0.131 mq

SEZIONE N. : 47
 QT. PROGETTO : 43.09
 DIST. PROG. : 363.70
 DIST. PREC. : 0.00
 DIST. SUCC. : 10.30

SCALA 1:200

QT. RIF. 27.000



QUOTE TERRENO	42.579	42.577 42.582 42.582 42.582 42.582 42.577 42.577 42.584 42.812 42.823 42.823	42.880	42.894	42.904 42.844 42.721 42.741 42.622 42.103 42.103 42.637	42.905	42.882	43.004 43.004
DIST. PARZIALI TERRENO	7.119	0.270 0.451 0.262 1.089 0.580	4.472	1.221 1.220	0.433 0.644 0.474 0.880 0.768	1.777	5.404	2.164
QUOTE PROGETTO		42.597 43.038 43.038 42.768 42.668 42.358	42.477		42.359 42.359	42.859		
DIST. PARZIALI PROGETTO		0.542 1.000 0.750	4.764	4.736	1.000			

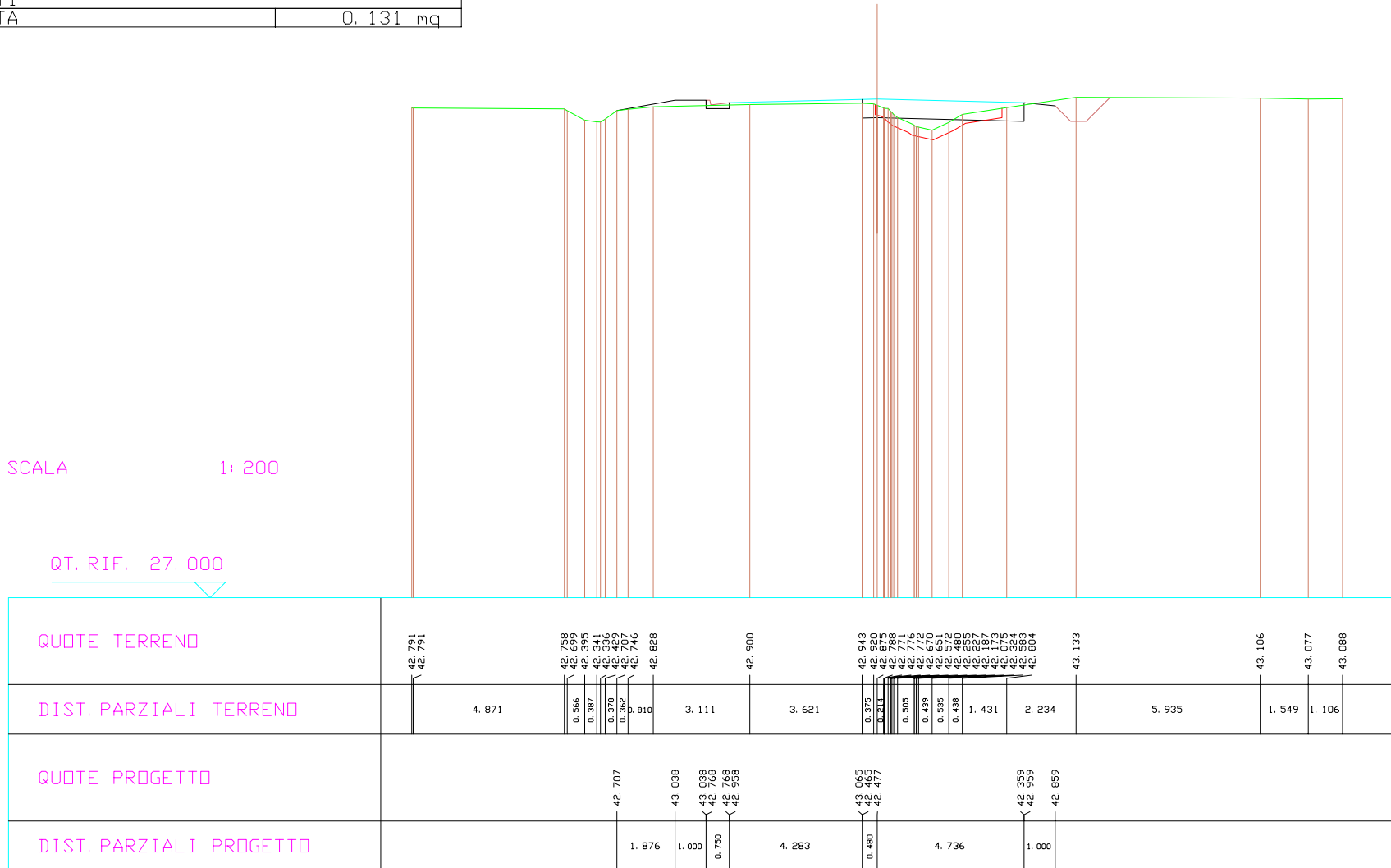
Rotatoria

SCAVI E BONIFICHE	
STERRO	1.251 mq
SCOTICO	0.791 mq
FOSSED	0.912 mq
RILEVATI	
RILEVATO	1.484 mq
SOVRASTRUTTURA STRADALE	
CASSONETTO	5.216 m
MANUFATTI	
CANALETTA	0.131 mq

SEZIONE N. : 48
 QT. PROGETTO : 43.08
 DIST. PROG. : 374.00
 DIST. PREC. : 10.30
 DIST. SUCC. : 1.00

SCALA 1:200

QT. RIF. 27.000



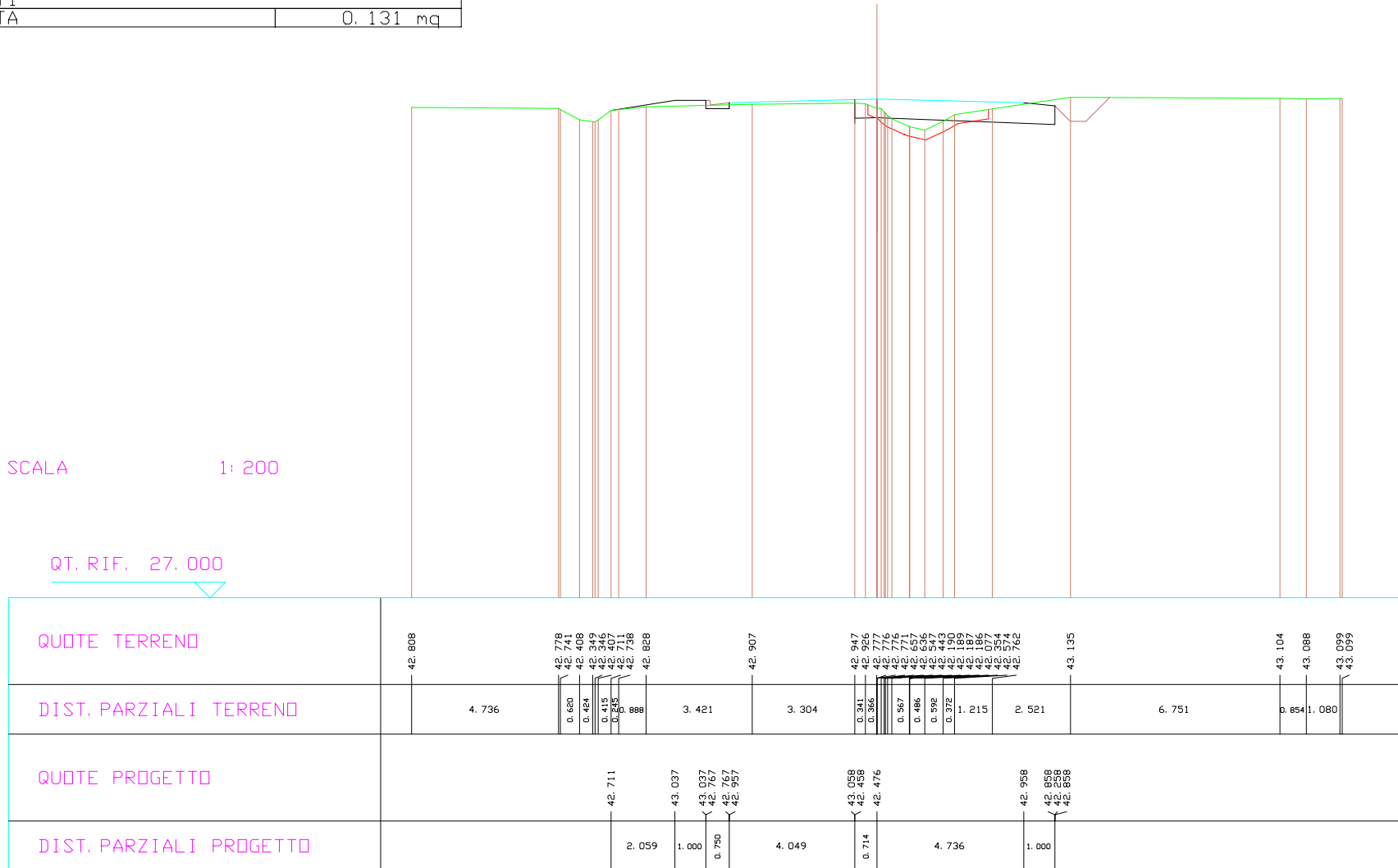
Rotatoria

SCAVI E BONIFICHE	
STERRO	2.119 mq
SCOTICO	0.765 mq
FOSSE	0.931 mq
RILEVATI	
RILEVATO	2.054 mq
SOVRASTRUTTURA STRADALE	
CASSONETTO	5.450 m
MANUFATTI	
CANALETTA	0.131 mq

SEZIONE N. : 49
 QT. PROGETTO : 43.08
 DIST. PROG. : 375.00
 DIST. PREC. : 1.00
 DIST. SUCC. : 25.00

SCALA 1:200

QT. RIF. 27.000



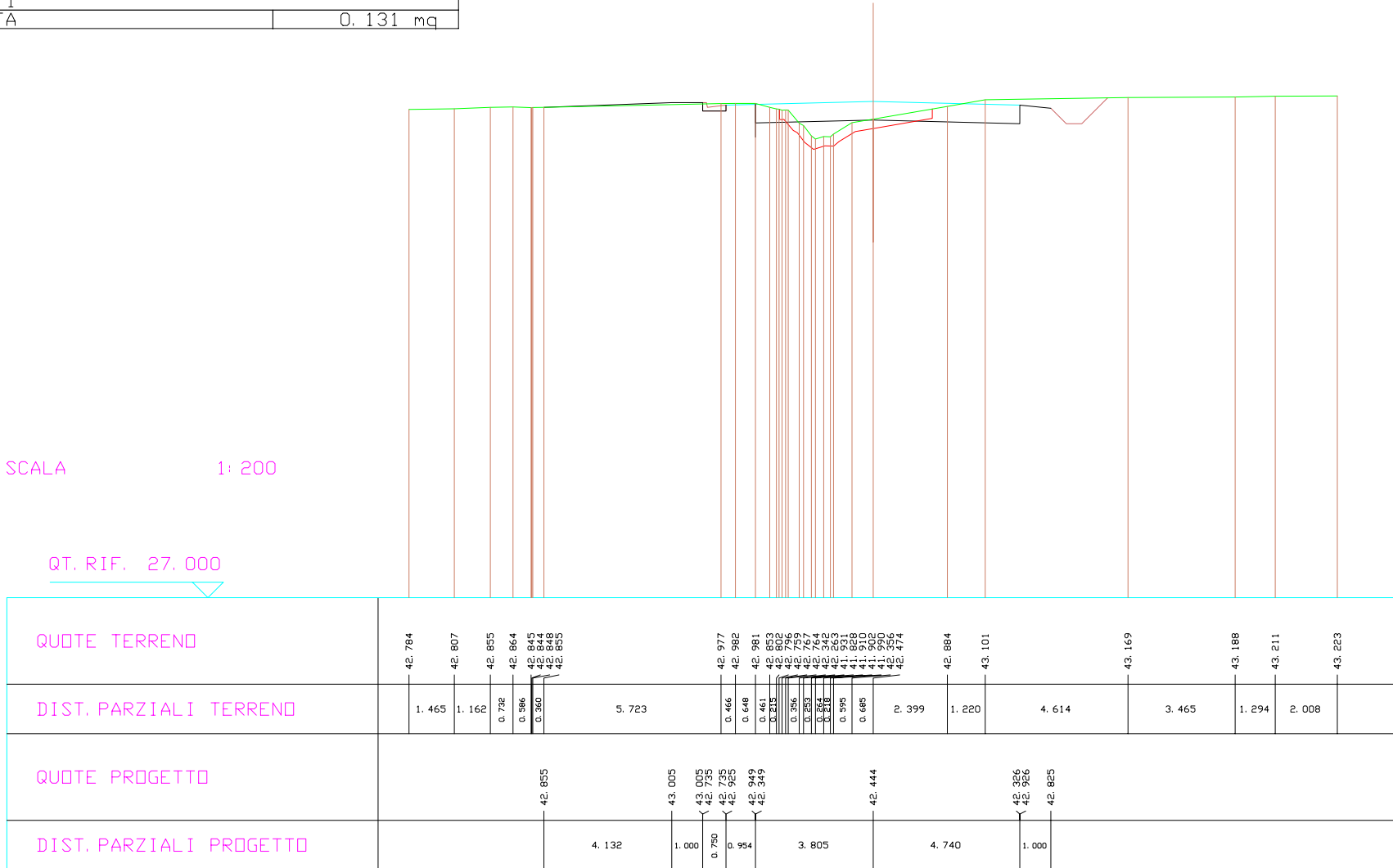
Rotatoria

SCAVI E BONIFICHE	
STERRO	3.265 mq
SCOTICO	1.121 mq
FOSSED	1.032 mq
RILEVATI	
RILEVATO	1.914 mq
SOVRASTRUTTURA STRADALE	
CASSONETTO	8.545 m
MANUFATTI	
CANALETTA	0.131 mq

SEZIONE N. : 50
 QT. PROGETTO : 43.04
 DIST. PROG. : 400.00
 DIST. PREC. : 25.00
 DIST. SUCC. : 25.00

SCALA 1:200

QT. RIF. 27.000



Rotatoria

SCAVI E BONIFICHE	
STERRO	1.688 mq
SCOTICO	1.128 mq
FOSSED	0.770 mq
RILEVATI	
RILEVATO	1.829 mq
SOVRASTRUTTURA STRADALE	
CASSONETTO	7.007 m
MANUFATTI	
CANALETTA	0.131 mq

SEZIONE N. : 51
 QT. PROGETTO : 43.01
 DIST. PROG. : 425.00
 DIST. PREC. : 25.00
 DIST. SUCC. : 2.60

SCALA 1:200

QT. RIF. 27.000

QUOTE TERRENO	43.169	42.967	42.977	42.911	42.910	42.864	42.885	42.894	42.912	43.010	42.902	42.899	42.899	42.733	42.727	42.088	41.930	41.937	41.856	41.928	42.444	43.097	43.090	
DIST. PARZIALI TERRENO	2.658	0.560	1.672	0.492	1.003	6.140	0.504	0.174	0.622	0.172	0.598	1.003	4.830	0.498	6.745	1.031	43.996	43.002						
QUOTE PROGETTO					42.912	42.973	42.973	42.703	42.703	42.893	42.356	42.412		42.293	42.893	42.793								
DIST. PARZIALI PROGETTO					1.897	1.000	0.600	2.493	2.254	4.753	1.000													

Rotatoria

SCAVI E BONIFICHE	
STERRO	1.491 mq
SCOTICO	1.095 mq
FOSSE	0.639 mq
RILEVATI	
RILEVATO	1.765 mq
SOVRASTRUTTURA STRADALE	
CASSONETTO	6.574 m
MANUFATTI	
CANALETTA	0.131 mq

SEZIONE N. : 52
 QT. PROGETTO : 43.01
 DIST. PROG. : 427.60
 DIST. PREC. : 2.60

SCALA 1:200

QT. RIF. 27.000

QUOTE TERRENO	43.165	43.036	42.910	42.845	42.818	42.880	42.890	42.937	43.010	42.930	42.817	42.754	42.711	42.756	42.738	41.984	41.989	41.908	41.934	42.340	42.474	42.989	43.078	43.098	43.094	
DIST. PARZIALI TERRENO	1.804	1.981	0.166	0.656	1.205	2.502	4.630	0.275	0.456	0.839	0.537	0.428	0.675	0.200	1.181	4.643	5.739	1.432	0.498	42.989	43.078	43.098	43.094			
QUOTE PROGETTO			42.890	42.970	42.970	42.700	42.700	42.890	42.963	42.409	42.290	42.890	42.815													
DIST. PARZIALI PROGETTO			2.456	1.000	0.600	2.926	1.824	4.750	1.007																	

**Riorganizzazione delle intersezioni fra la S.P.19
Quarrata-Casalguidi e le strade comunali Via Vecchia
Fiorentina e Via Modena, mediante rotatoria, in
comune di Quarrata.**

1° Lotto dei Lavori

PROGETTO ESECUTIVO

**SEZIONI TRASVERSALI
VIA VECCHIA FIORENTINA: BRACCIO SUD**

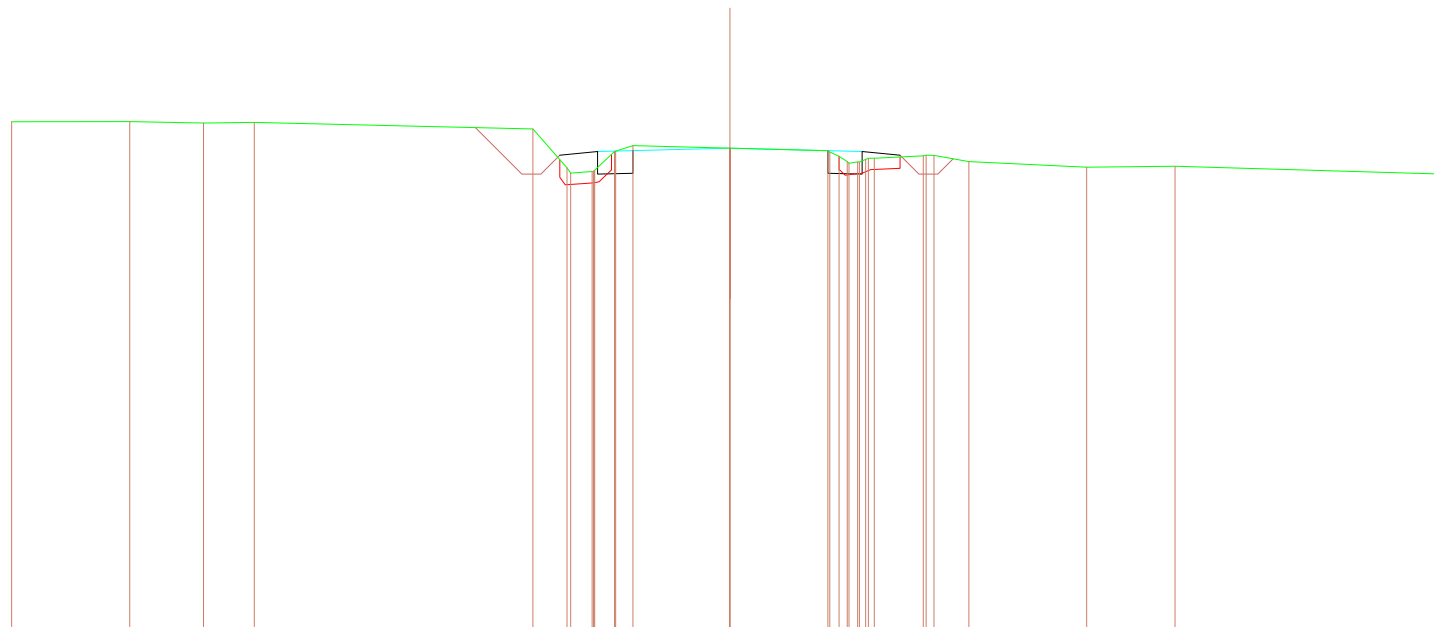
Via Vecchia Fiorentina: Braccio Sud

SCAVI E BONIFICHE	
STERRO	0,856 mq
SCOTICO	0,690 mq
FOSSED	1,975 mq
RILEVATI	
RILEVATO	1,261 mq
SOVRASTRUTTURA STRADALE	
CASSONETTO	1,847 m

SEZIONE N. : d-1
 QT. PROGETTO : 44,26
 DIST. PRDG. : 0,00
 DIST. SUCC. : 10,00

SCALA 1:200

QT. RIF. 31.525



QUOTE TERRENO	44,955	44,961	44,925	44,939		44,765	43,738	43,600	43,640	43,676	44,172	44,380	44,329		44,259	44,259	44,193	44,138	44,044	43,805	43,893	43,890	43,900	43,904	44,071	44,067	43,905	43,793	43,778		43,569
DIST. PARZIALI TERRENO	3,128	1,949	1,344		7,370	0,899	0,563	0,325	0,460		2,559		2,591				0,874	0,668	0,167	1,297	0,800	0,926	3,115	2,337			7,225				
QUOTE PROGETTO							44,072	44,172	43,572	43,595	44,195						44,194	43,594	43,572	44,172		44,072									
DIST. PARZIALI PROGETTO							1,000	0,938				5,153					0,909	1,000													

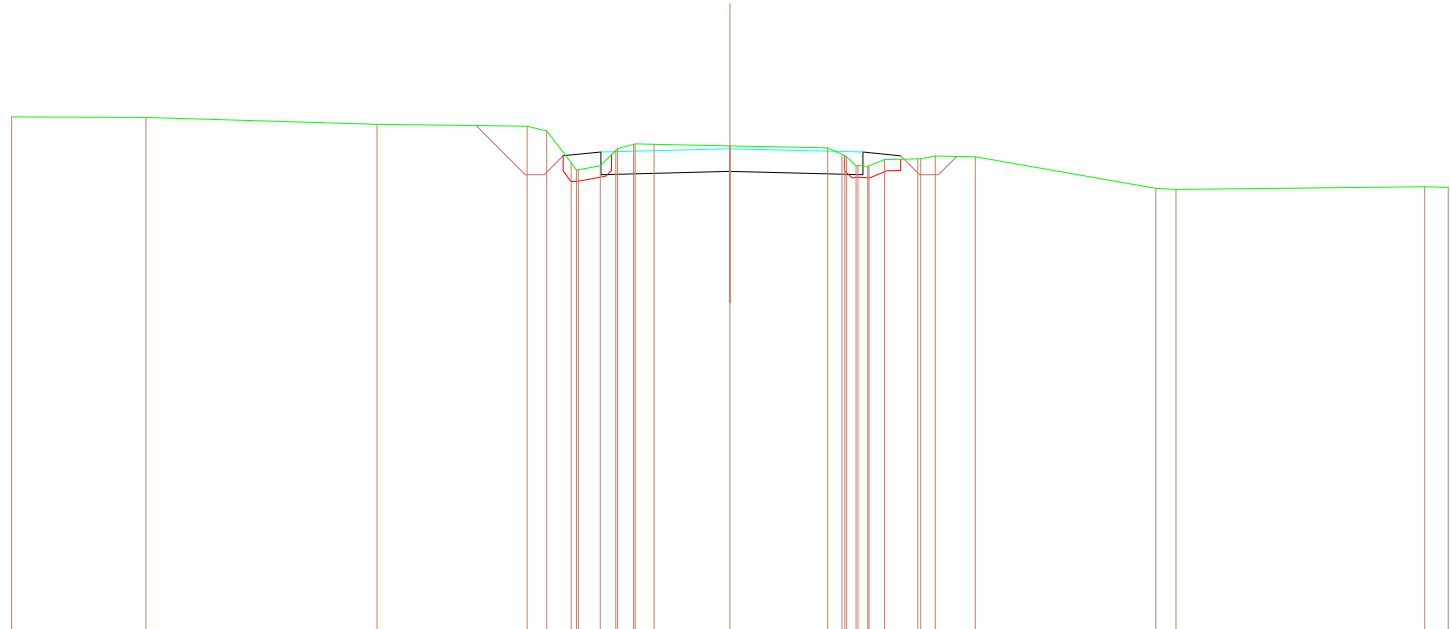
Via Vecchia Fiorentina: Braccio Sud

SCAVI E BONIFICHE	
STERRO	4.570 mq
SCOTICO	0.702 mq
FOSSO	2.226 mq
RILEVATI	
RILEVATO	1.219 mq
SOVRASTRUTTURA STRADALE	
CASSONETTO	6.928 m

SEZIONE N. : d-2
 QT. PROGETTO : 44.06
 DIST. PRG. : 10.00
 DIST. PREC. : 10.00
 DIST. SUCC. : 2.76

SCALA 1:200

QT. RIF. 31.340



QUOTE TERRENO	44.898	44.885	44.705	44.655	44.532	43.691	43.499	43.503	43.019	44.060	44.175	44.175	44.134	44.134	44.082	43.989	43.874	43.843	43.611	43.591	43.794	43.792	43.867	43.847	43.055	43.037	
DIST. PARZIALI TERRENO	3.554	6.112	3.970	0.516	0.647	0.580	0.409	0.421	0.501	2.006	2.587	0.376	0.650	0.628	0.411	0.877	0.384	1.059	4.774	0.586	6.579	0.680	43.055	43.037			
QUOTE PROGETTO				43.873	43.973	43.373				43.458					43.970	43.970			43.870								
DIST. PARZIALI PROGETTO				1.000		3.411				3.517					1.000												

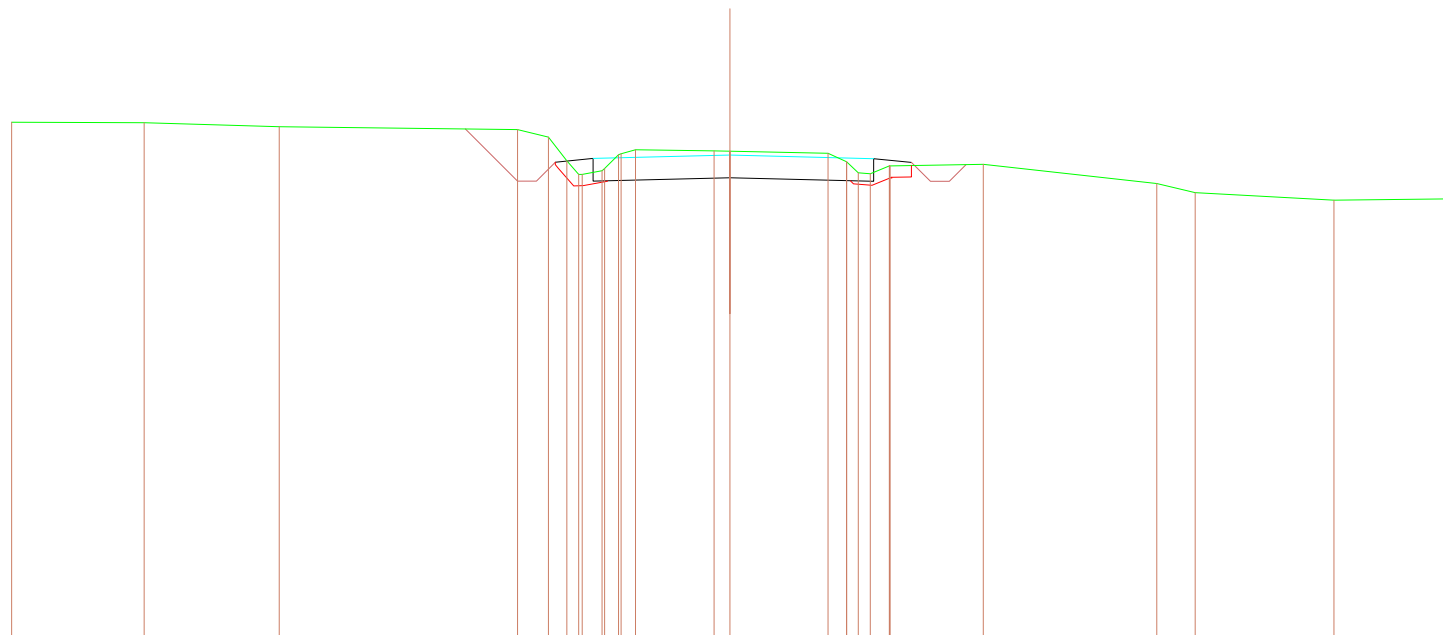
Via Vecchia Fiorentina: Braccio Sud

SCAVI E BONIFICHE	
STERRO	4.876 mq
SCOTICO	0.707 mq
FOSSED	2.441 mq
RILEVATI	
RILEVATO	1.088 mq
SOVRASTRUTTURA STRADALE	
CASSONETTO	7.420 m

SEZIONE N. : d-3
 QT. PROGETTO : 44.00
 DIST. PRG. : 12.76
 DIST. PREC. : 2.76
 DIST. SUCC. : 7.24

SCALA 1:200

QT. RIF. 31.240



QUOTE TERRENO	44.871	44.858	44.753	44.674	44.479	43.851	43.489	43.482	43.688	44.013	44.142	44.113	44.104	44.052	43.857	43.533	43.508	43.714	43.715	43.756	43.248	43.009	42.810	42.843	
DIST. PARZIALI TERRENO	3.506	3.573	6.304	0.88	0.489	0.377	0.324	0.370	0.381	2.079	0.416	2.597	0.488	0.309	0.316	0.304	2.466	4.592	1.014	3.673	3.020				
QUOTE PROGETTO				43.812	43.312	43.312				43.403		43.307	43.907	43.807											
DIST. PARZIALI PROGETTO				1.000	3.616	3.804						1.000													


Via Vecchia Fiorentina: Braccio Sud

SCAVI E BONIFICHE	
STERRO	5.753 mq
SCOTICO	0.565 mq
FOSSO	2.360 mq
RILEVATI	
RILEVATO	0.777 mq
SOVRASTRUTTURA STRADALE	
CASSONETTO	8.498 m

SEZIONE N. : d-4
 QT. PROGETTO : 43.86
 DIST. PRG. : 20.00
 DIST. PREC. : 7.24
 DIST. SUCC. : 10.26

SCALA 1:200

QT. RIF. 31.233



QUOTE TERRENO	44.793	44.758	44.604	44.406	43.992	43.586	43.407	43.399	43.586	43.537	43.511	43.423	43.058	42.873				
DIST. PARZIALI TERRENO	2.717	5.758	5.479	0.674	0.495	0.367	0.723	2.232	2.209	0.896	0.743	0.687	0.634	2.416	0.847	2.112	6.445	3.206
QUOTE PROGETTO				43.655	43.155	43.155	43.257			43.146	43.146	43.646						
DIST. PARZIALI PROGETTO				1.000	4.073				4.425		1.000							

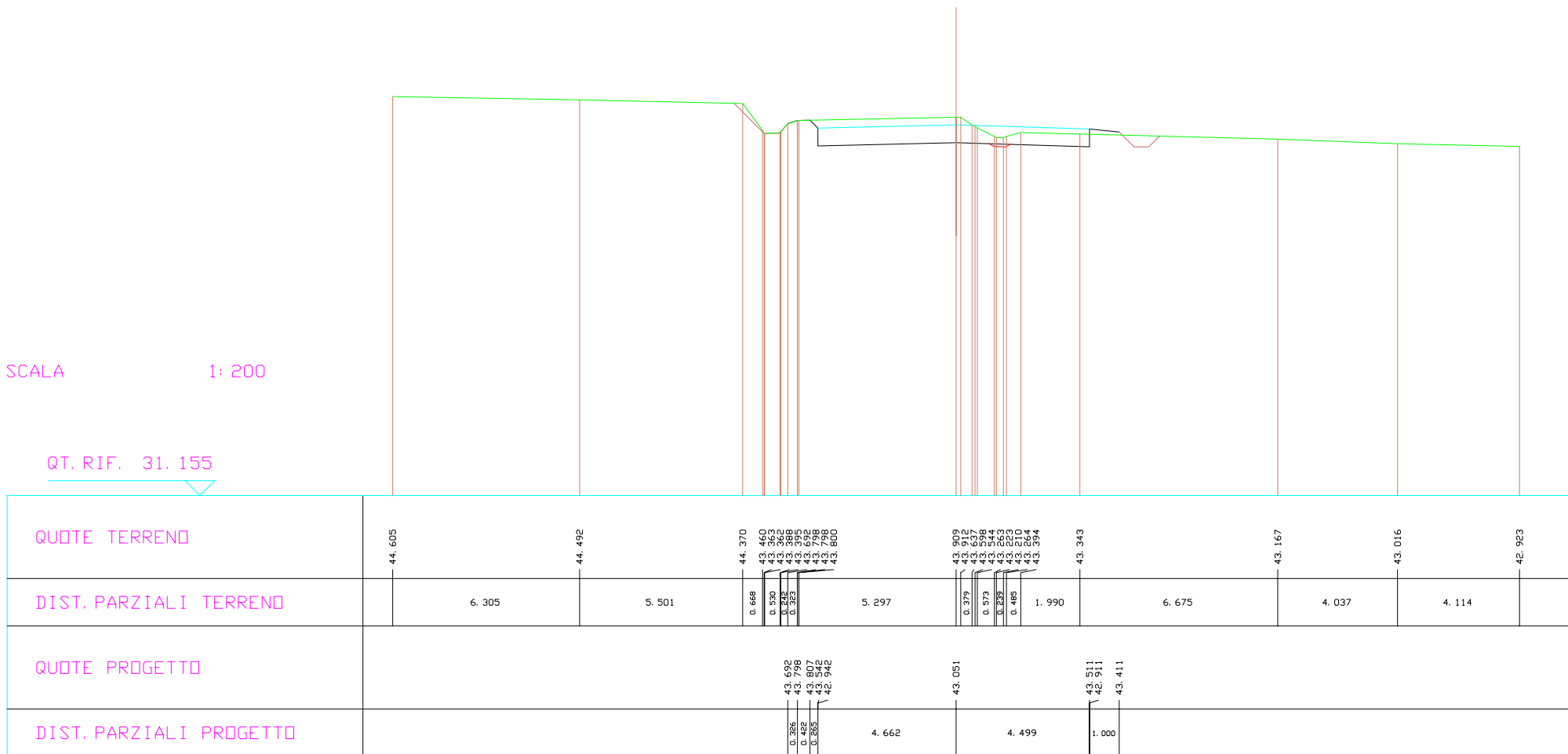
Via Vecchia Fiorentina: Braccio Sud

SCAVI E BONIFICHE	
STERRO	6.024 mq
SCOTICO	0.049 mq
FOSSO	0.486 mq
RILEVATI	
RILEVATO	0.198 mq
SOVRASTRUTTURA STRADALE	
CASSONETTO	9.161 m

SEZIONE N. : d-5
 QT. PROGETTO : 43.65
 DIST. PRG. : 30.26
 DIST. PREC. : 10.26
 DIST. SUCC. : 9.74

SCALA 1:200

QT. RIF. 31.155



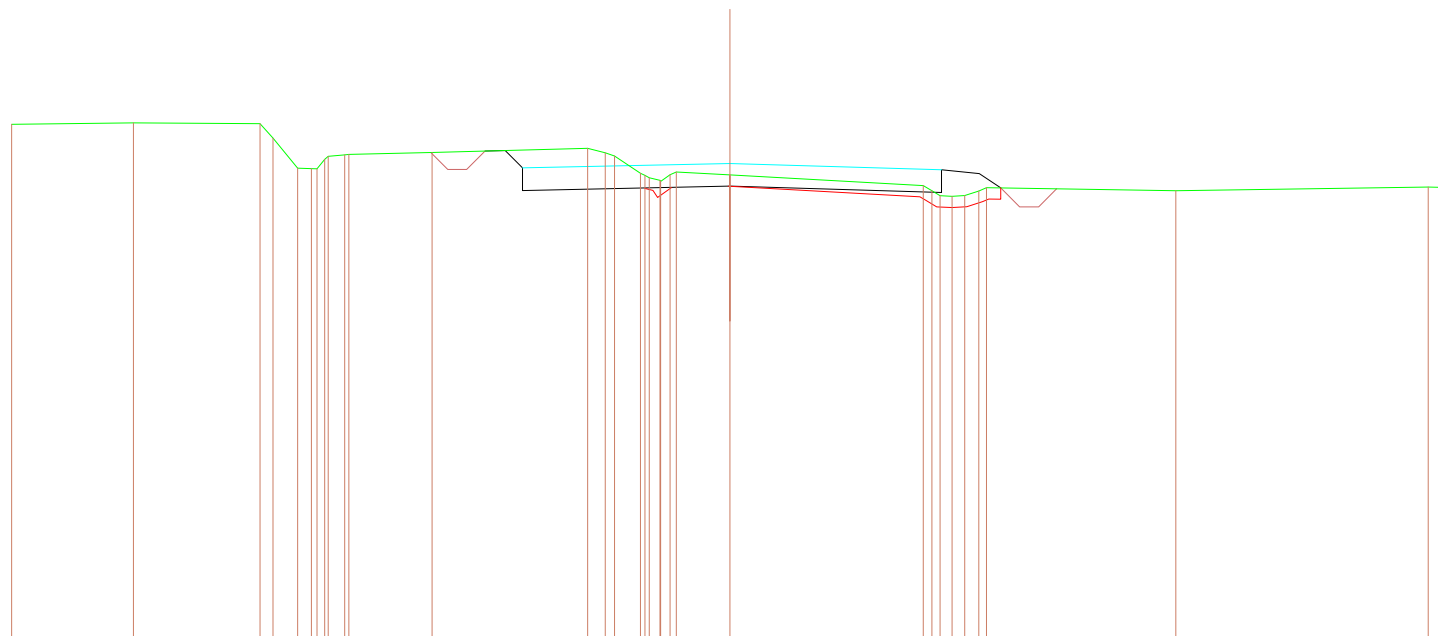
Via Vecchia Fiorentina: Braccio Sud

SCAVI E BONIFICHE	
STERRO	5.058 mq
SCOTICO	1.056 mq
FOSSO	0.936 mq
RILEVATI	
RILEVATO	1.791 mq
SOVRASTRUTTURA STRADALE	
CASSONETTO	11.081 m

SEZIONE N. : d-6
 QT. PROGETTO : 43.46
 DIST. PRG. : 40.00
 DIST. PREC. : 9.74
 DIST. SUCC. : 6.71

SCALA 1:200

QT. RIF. 30.809



QUOTE TERRENO	44.489	44.531	44.509 44.128	43.331 43.317 43.315 43.363 43.684 43.684 43.694	43.746	43.654 43.737 43.630	43.197 43.076 43.077 43.190 43.230	43.152	42.859 42.734 42.604 42.586 42.727 42.814	42.736	42.830 42.820	
DIST. PARZIALI TERRENO	3.223	3.351	0.341 0.651 0.367 0.204 0.433	2.200	4.117	0.465 0.824 0.686	1.417	5.116	0.693 0.317 0.334 0.205	5.009	6.672	0.530
QUOTE PROGETTO						43.783 43.797 43.340 42.740		42.855	42.688 43.288		43.188 42.808	
DIST. PARZIALI PROGETTO						0.535 0.457	5.485	5.596	1.000	0.569		

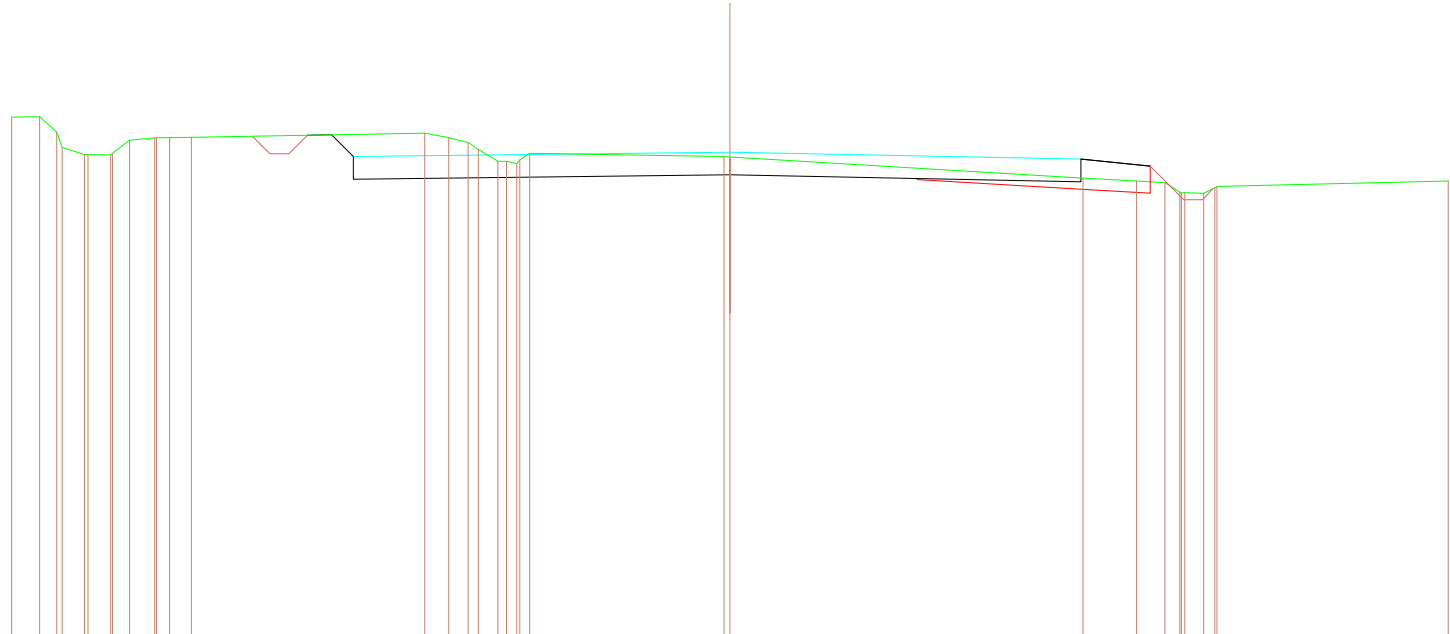
Via Vecchia Fiorentina: Braccio Sud

SCAVI E BONIFICHE	
STERRO	10.191 mq
SCOTICO	1.032 mq
FOSSO	0.605 mq
RILEVATI	
RILEVATO	1.964 mq
SOVRASTRUTTURA STRADALE	
CASSONETTO	19.246 m

SEZIONE N. : d-7
 QT. PROGETTO : 43.32
 DIST. PRG. : 46.71
 DIST. PREC. : 6.71

SCALA 1:200

QT. RIF. 30.559



QUOTE TERRENO	44.245 0.749 44.257 0.451 43.859 43.415 0.597 43.253 0.602 43.256 43.246 0.144 43.246 43.636 0.663 43.605 0.346 43.699 0.577 43.704 43.714	43.823 0.635 43.705 0.514 43.577 0.363 43.394 0.916 43.076 43.077 0.229 43.015 0.584 43.114 43.289	42.634 0.782 42.555 42.515 0.395 42.240 0.489 42.246 0.298 42.378 42.414
DIST. PARZIALI TERRENO	6.171	5.139	6.118
QUOTE PROGETTO	43.768 43.779 43.202 42.602	42.720	42.535 43.135 42.952
DIST. PARZIALI PROGETTO	0.638 0.577	9.960	1.833

**Riorganizzazione delle intersezioni fra la S.P.19
Quarrata-Casalguidi e le strade comunali Via Vecchia
Fiorentina e Via Modena, mediante rotatoria, in
comune di Quarrata.**

1° Lotto dei Lavori

PROGETTO ESECUTIVO

**SEZIONI TRASVERSALI
VIA VECCHIA FIORENTINA: BRACCIO NORD**

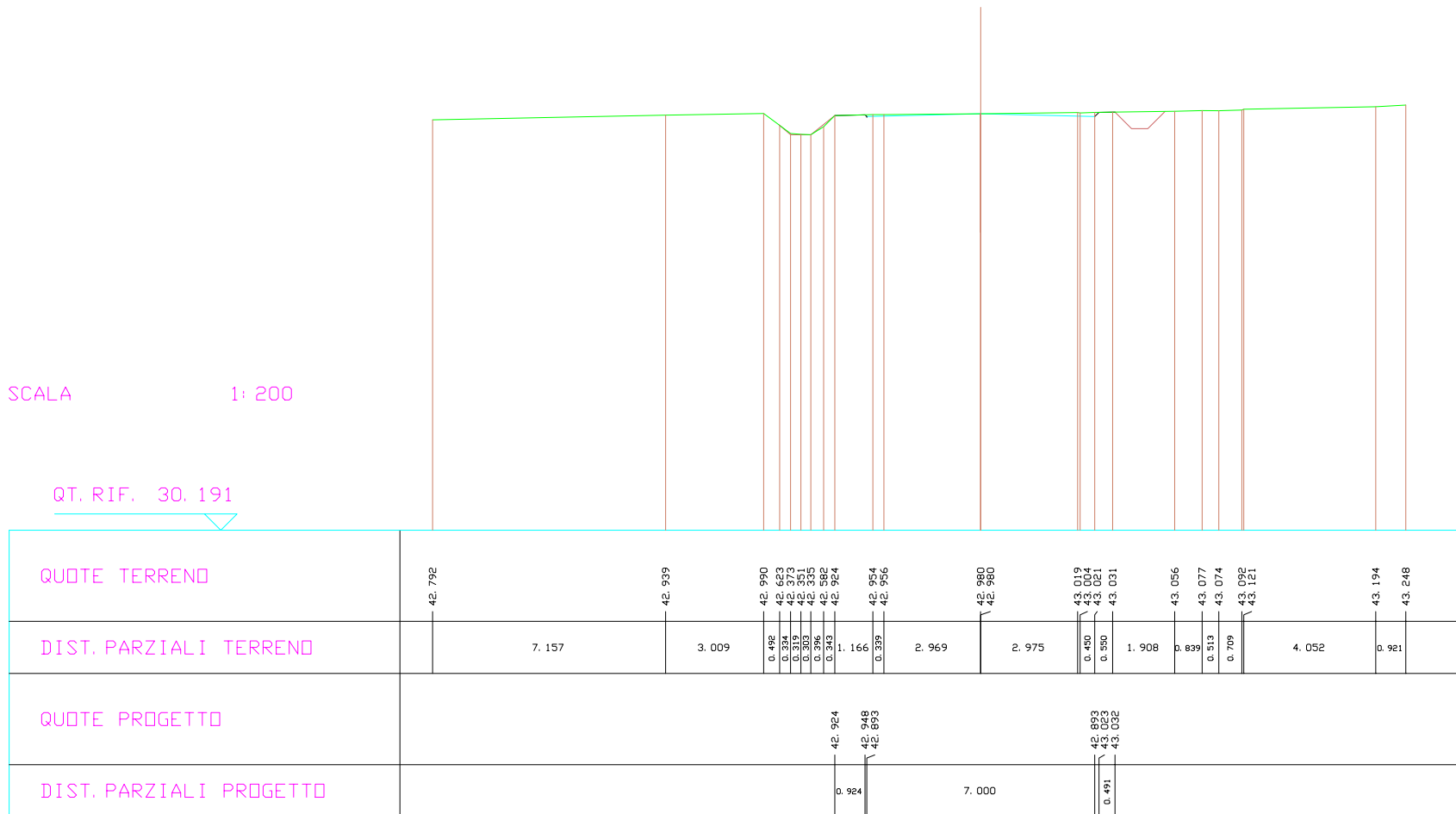
Via Vecchia Fiorentina: Braccio Nord

SCAVI E BONIFICHE	
STERRO	0.010 mq
FOSSO	0.546 mq
RILEVATI	
RILEVATO	0.026 mq

SEZIONE N. : a-1
 QT. PROGETTO : 42.98
 DIST. PRG. : 0.00
 DIST. SUCC. : 10.00

SCALA 1:200

QT. RIF. 30.191



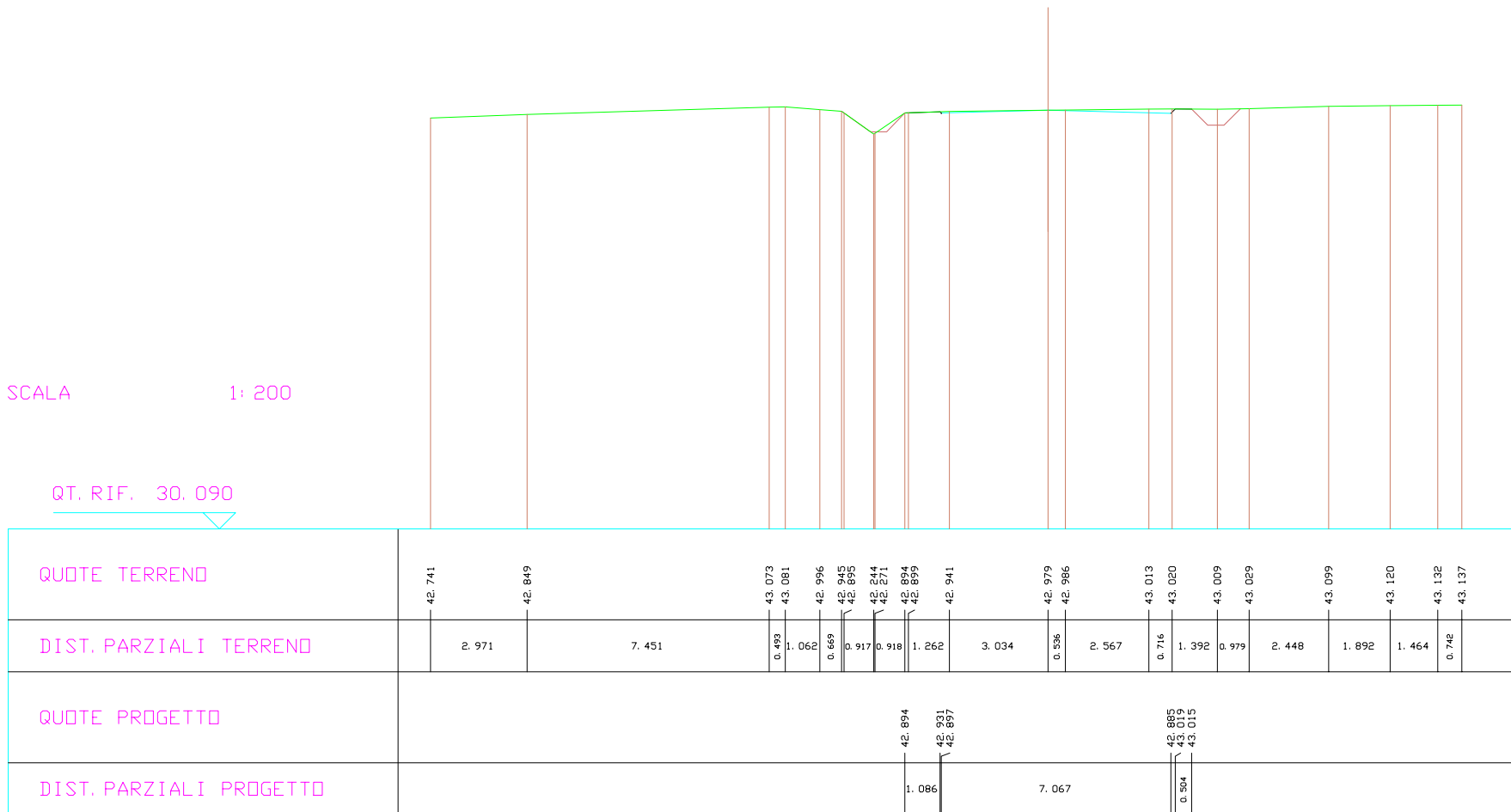
Via Vecchia Fiorentina: Braccio Nord

SCAVI E BONIFICHE	
STERRO	0.010 mq
FOSSO	0.577 mq
RILEVATI	
RILEVATO	0.008 mq

SEZIONE N. : a-2
 QT. PROGETTO : 42.98
 DIST. PRG. : 10.00
 DIST. PREC. : 10.00
 DIST. SUCC. : 10.00

SCALA 1:200

QT. RIF. 30.090



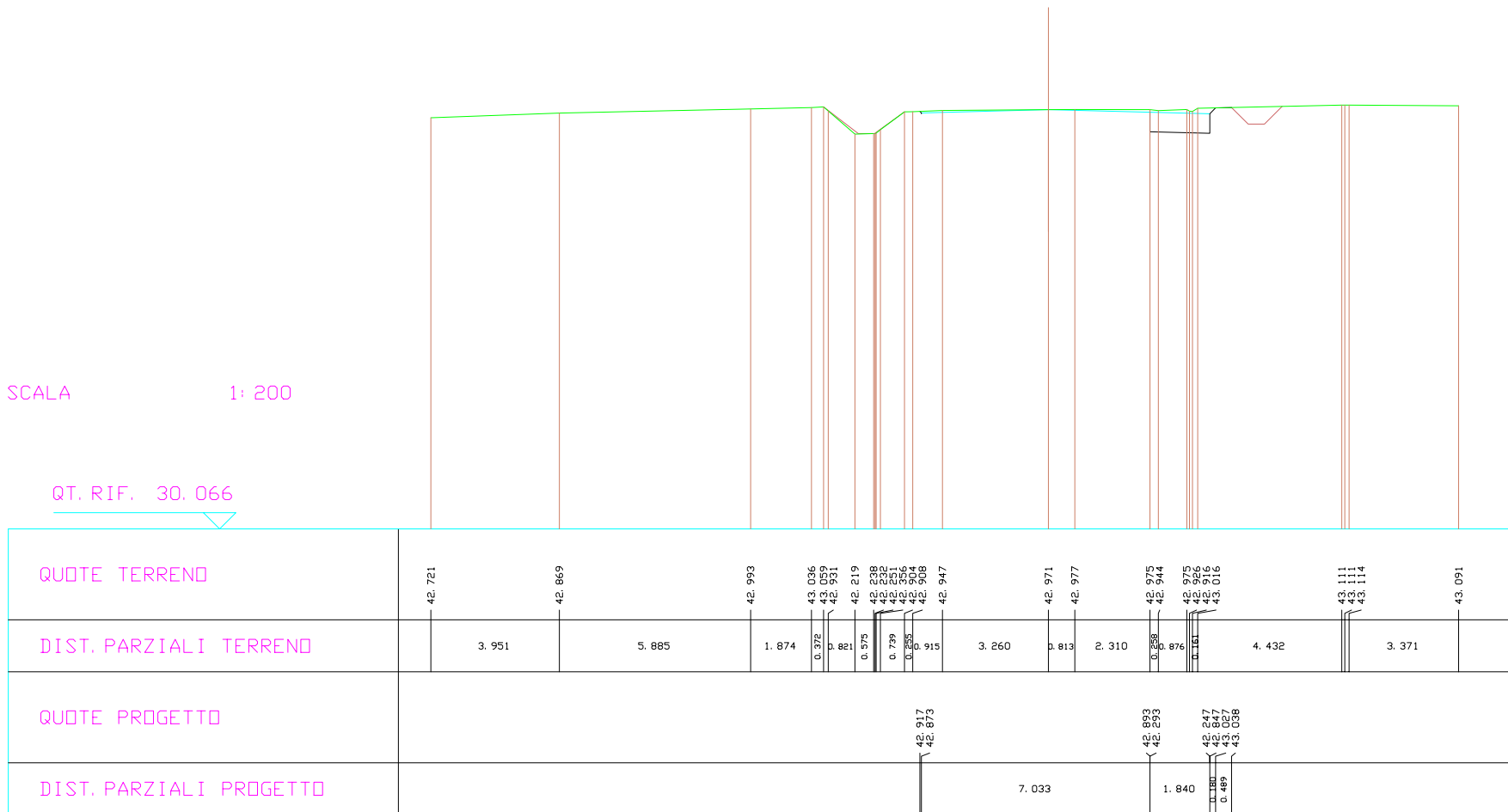
Via Vecchia Fiorentina: Braccio Nord

SCAVI E BONIFICHE	
STERRO	1.306 mq
FOSSEO	0.542 mq
RILEVATI	
RILEVATO	0.066 mq
SOVRASTRUTTURA STRADALE	
CASSONETTO	1.841 m

SEZIONE N. : a-3
 QT. PROGETTO : 42.97
 DIST. PRG. : 20.00
 DIST. PREC. : 10.00
 DIST. SUCC. : 10.00

SCALA 1:200

QT. RIF. 30.066



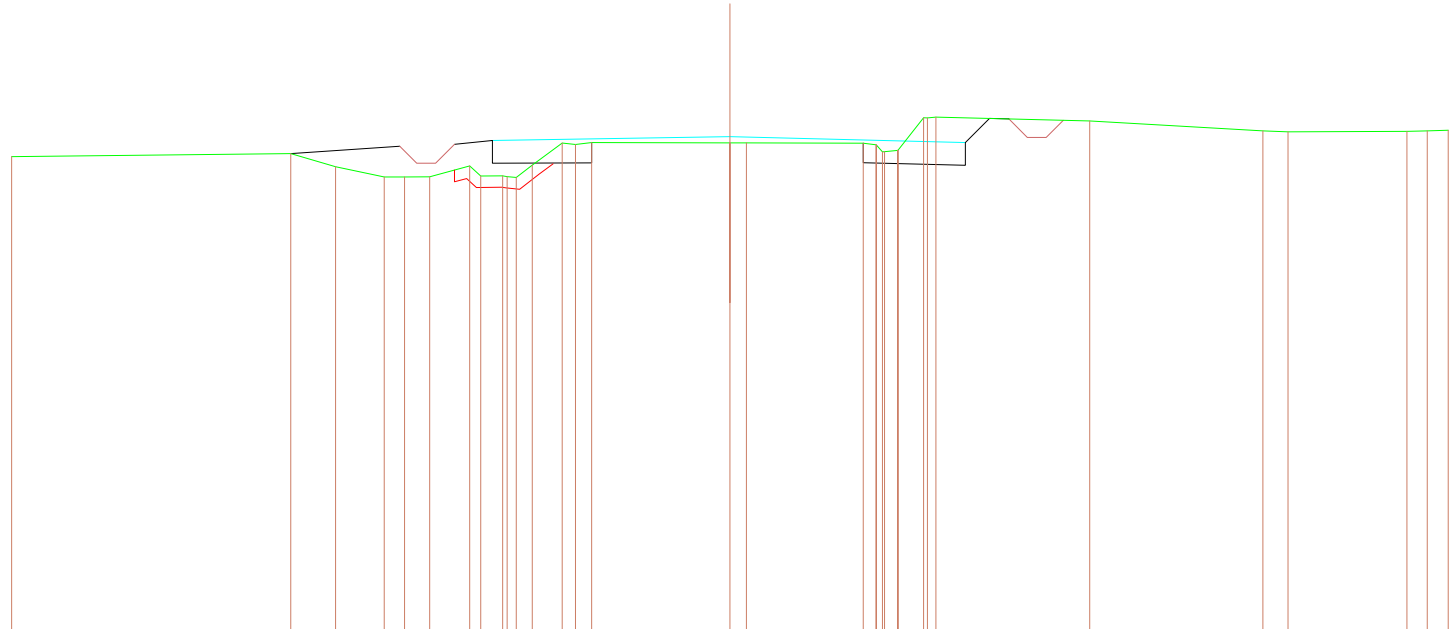
Via Vecchia Fiorentina: Braccio Nord

SCAVI E BONIFICHE	
STERRO	3.084 mq
SCOTICO	0.804 mq
FOSSO	0.453 mq
RILEVATI	
RILEVATO	2.573 mq
SOVRASTRUTTURA STRADALE	
CASSONETTO	5.331 m

SEZIONE N. : a-4
 QT. PROGETTO : 43.10
 DIST. PRG. : 30.00
 DIST. PREC. : 10.00
 DIST. SUCC. : 5.00

SCALA 1:200

QT. RIF. 30.050



QUOTE TERRENO	42.598	42.640	42.293	42.020	42.020	42.026	42.313	42.045	42.049	42.031	42.037	42.918	42.879	42.933	42.924	42.923	42.917	42.869	42.684	42.751	42.731	43.587	43.604	43.503	43.241	43.214	43.226	43.242	43.257	
DIST. PARZIALI TERRENO	7.386	1.184	1.287	0.586	0.667	1.057	0.233	0.577	0.839	0.424	0.037	0.792	0.350	0.431	3.655	0.439	3.087	0.340	0.258	0.673	0.224	4.067	4.581	0.663	3.147	0.537	0.555	0.537	0.555	
QUOTE PROGETTO							42.885	42.985	42.385				42.925	42.933			42.917	42.938				42.830	42.930	43.569	43.556					
DIST. PARZIALI PROGETTO							1.000	2.628					7.181				2.703					0.638	0.513							

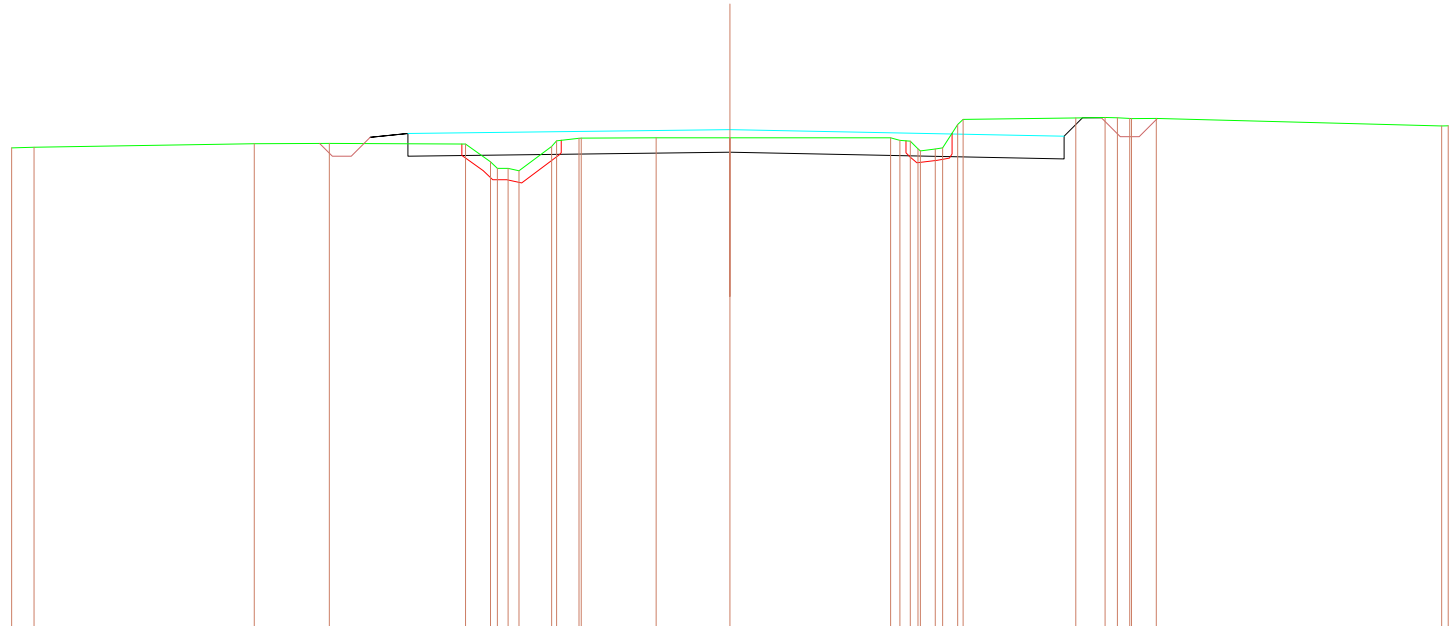
Via Vecchia Fiorentina: Braccio Nord

SCAVI E BONIFICHE	
STERRO	7.882 mq
SCOTICO	0.857 mq
FOSSO	0.769 mq
RILEVATI	
RILEVATO	1.493 mq
SOVRASTRUTTURA STRADALE	
CASSONETTO	17.356 m

SEZIONE N. : α-5
 QT. PROGETTO : 43.16
 DIST. PRG. : 35.00
 DIST. PREC. : 5.00
 DIST. SUCC. : 2.73

SCALA 1:200

QT. RIF. 29.998



QUOTE TERRENO	42.659 42.675	42.770	42.778	42.762 42.891 42.838 42.817 42.821 42.085 83 42.700 42.848 42.914 42.917	42.986	42.986	42.895 42.897 42.836 42.836 42.580 42.580 42.628 42.628 42.662 42.662 42.414	43.451 43.464 43.456 43.437 43.435	43.241 43.244	
DIST. PARZIALI TERRENO	0.594 5.827	1.984	3.602	0.639 0.538 0.821 0.83 0.598	1.981	1.952	4.250	2.981	0.771 0.388 0.383 0.657	7.548
QUOTE PROGETTO		42.941 43.041 42.441			42.544			42.369 42.969 43.754 43.454		
DIST. PARZIALI PROGETTO		1.000		8.516			8.840	0.485 0.500		

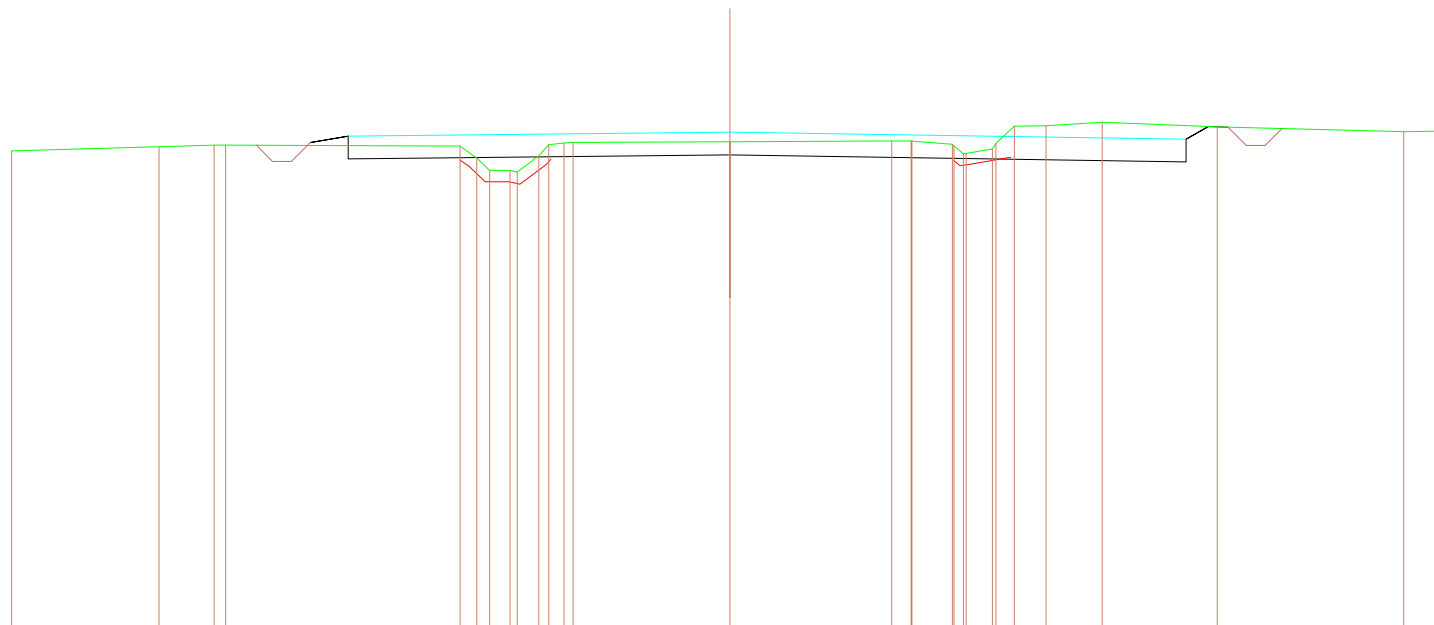
Via Vecchia Fiorentina: Braccio Nord

SCAVI E BONIFICHE	
STERRO	10.166 mq
SCOTICO	0.868 mq
FOSSO	0.843 mq
RILEVATI	
RILEVATO	1.460 mq
SOVRASTRUTTURA STRADALE	
CASSONETTO	22.163 m

SEZIONE N. : a-6
 QT. PROGETTO : 43.19
 DIST. PRG. : 37.73
 DIST. PREC. : 2.73

SCALA 1:200

QT. RIF. 30.020



QUOTE TERRENO	42.683	42.793	42.835 42.835	42.808 42.492 42.184 42.155 42.144 42.846 42.891 42.905	42.924	42.943 42.943 42.936	42.856 42.811 42.604 42.732 42.881 43.334 43.344	43.439	43.317	43.189 43.208
DIST. PARZIALI TERRENO	3.900	1.457	0.395	0.442 0.344 0.539 0.092 0.070 0.662 0.233	4.147	4.281	0.514 1.069 0.692 0.484 0.839	1.485	3.045	4.930 1.178
QUOTE PROGETTO				42.903 43.071 42.471		42.575				42.991 42.991 43.327 43.327
DIST. PARZIALI PROGETTO				1.001			12.067			0.591 0.518

**Riorganizzazione delle intersezioni fra la S.P.19
Quarrata-Casalguidi e le strade comunali Via Vecchia
Fiorentina e Via Modena, mediante rotatoria, in
comune di Quarrata.**

1° Lotto dei Lavori

PROGETTO ESECUTIVO

**SEZIONI TRASVERSALI
VIALE EUROPA: BRACCIO EST**

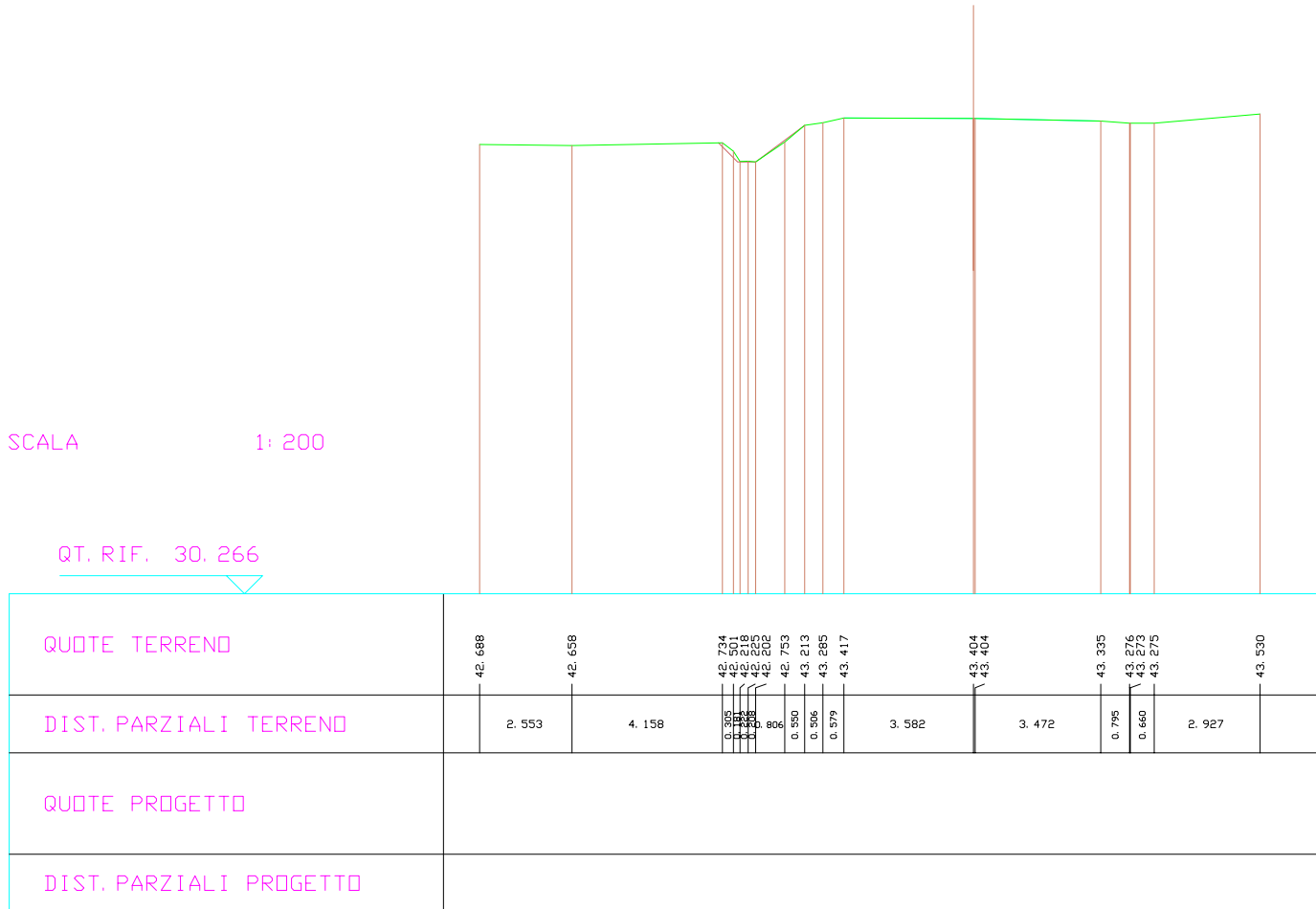
Viale Europa: Braccio Est

SCAVI E BONIFICHE	
FOSSO	0.081 mq
RILEVATI	
RILEVATO	0.034 mq

SEZIONE N. : c-1
 QT. PROGETTO : 43.40
 DIST. PRG. : 0.00
 DIST. SUCC. : 15.00

SCALA 1:200

QT. RIF. 30.266



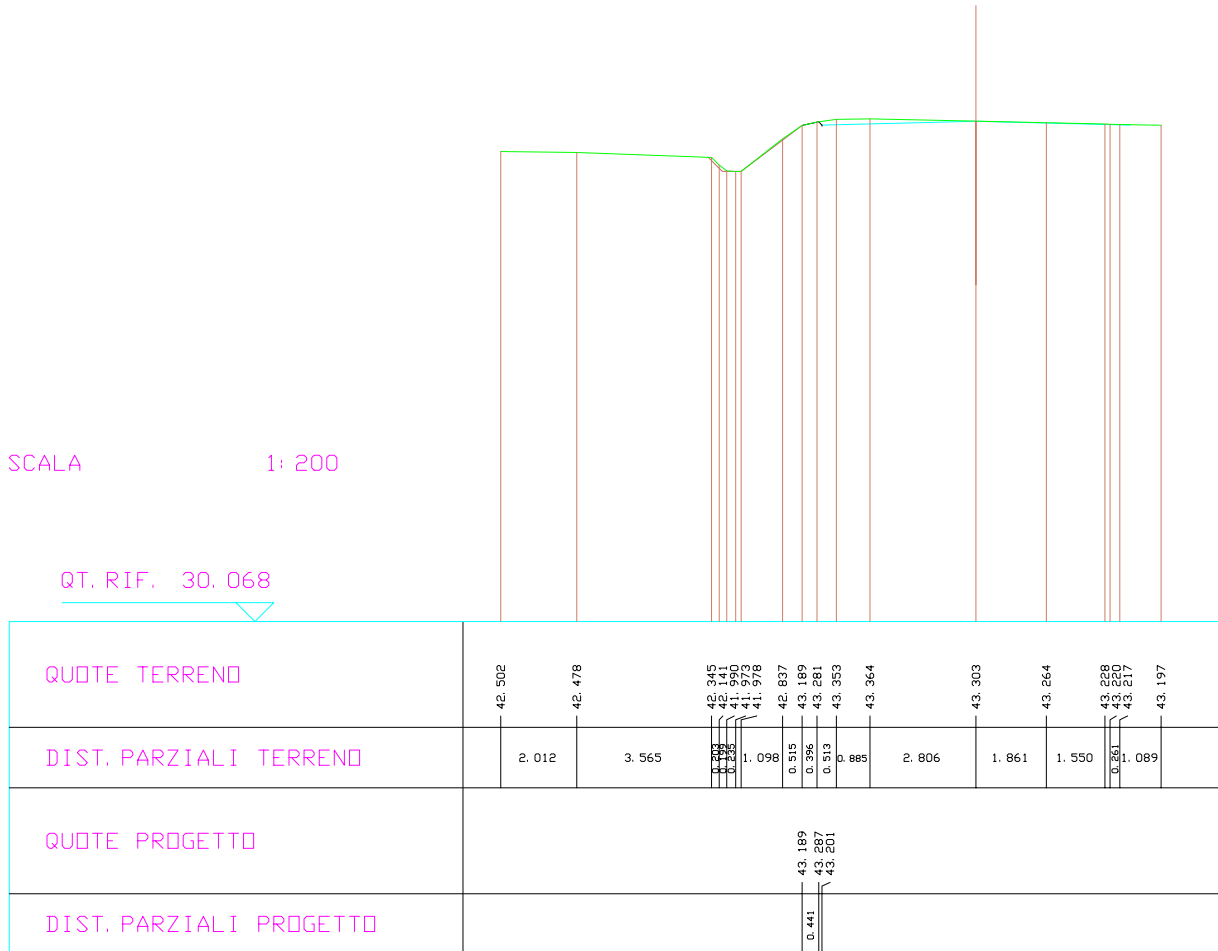
Viale Europa: Braccio Est

SCAVI E BONIFICHE	
STERRO	0,005 mq
FOSSE	0,065 mq

SEZIONE N. : c-2
 QT. PROGETTO : 43,30
 DIST. PRG. : 15,00
 DIST. PREC. : 15,00
 DIST. SUCC. : 15,00

SCALA 1:200

QT. RIF. 30,068



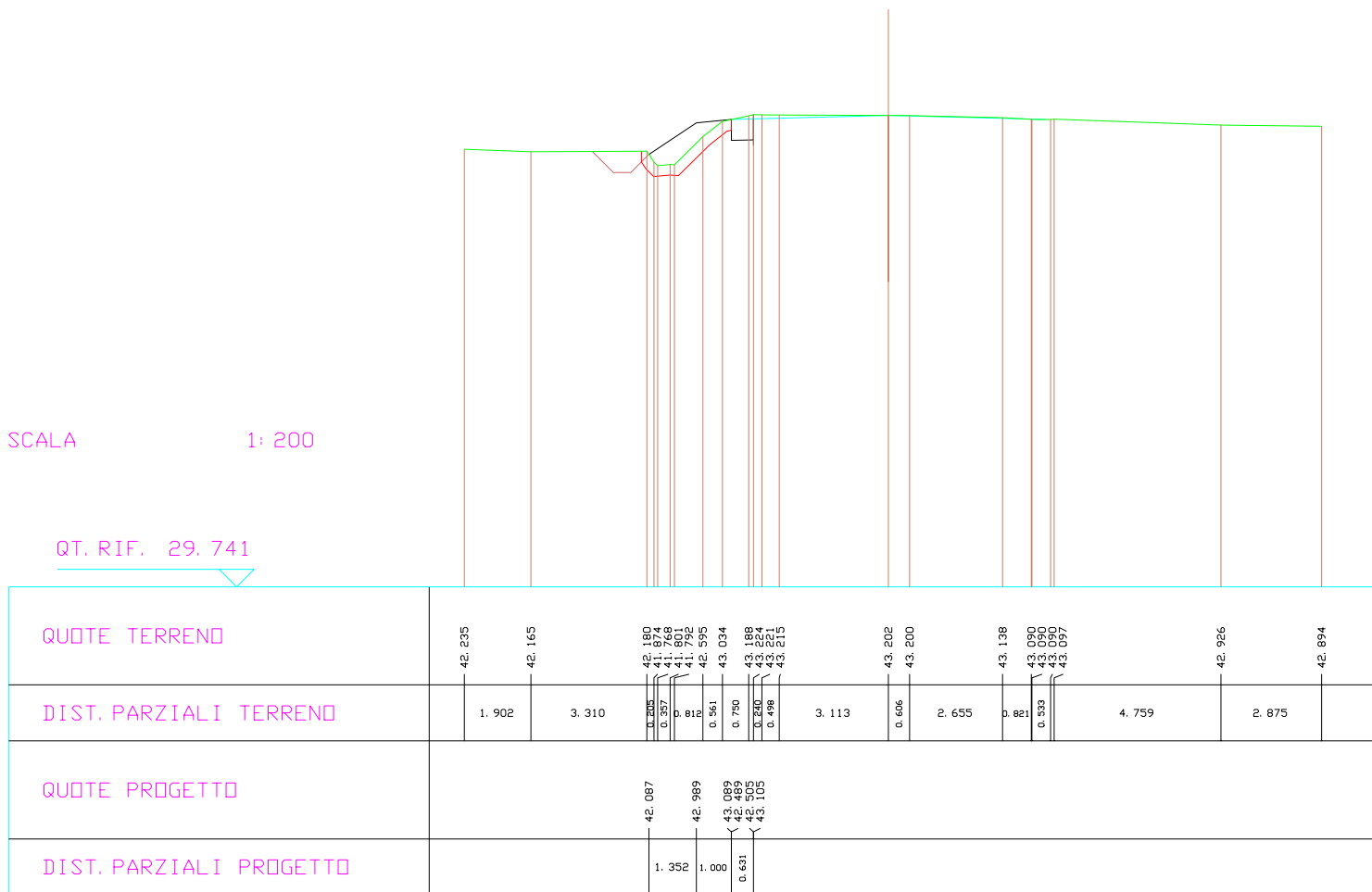
Viale Europa: Braccio Est

SCAVI E BONIFICHE	
STERRO	0,412 mq
SCOTICO	0,941 mq
FOSSED	0,657 mq
RILEVATI	
RILEVATO	1,939 mq
SOVRASTRUTTURA STRADALE	
CASSONETTO	0,630 m

SEZIONE N. : c-3
 QT. PROGETTO : 43,20
 DIST. PRG. : 30,00
 DIST. PREC. : 15,00
 DIST. SUCC. : 10,22

SCALA 1:200

QT. RIF. 29,741



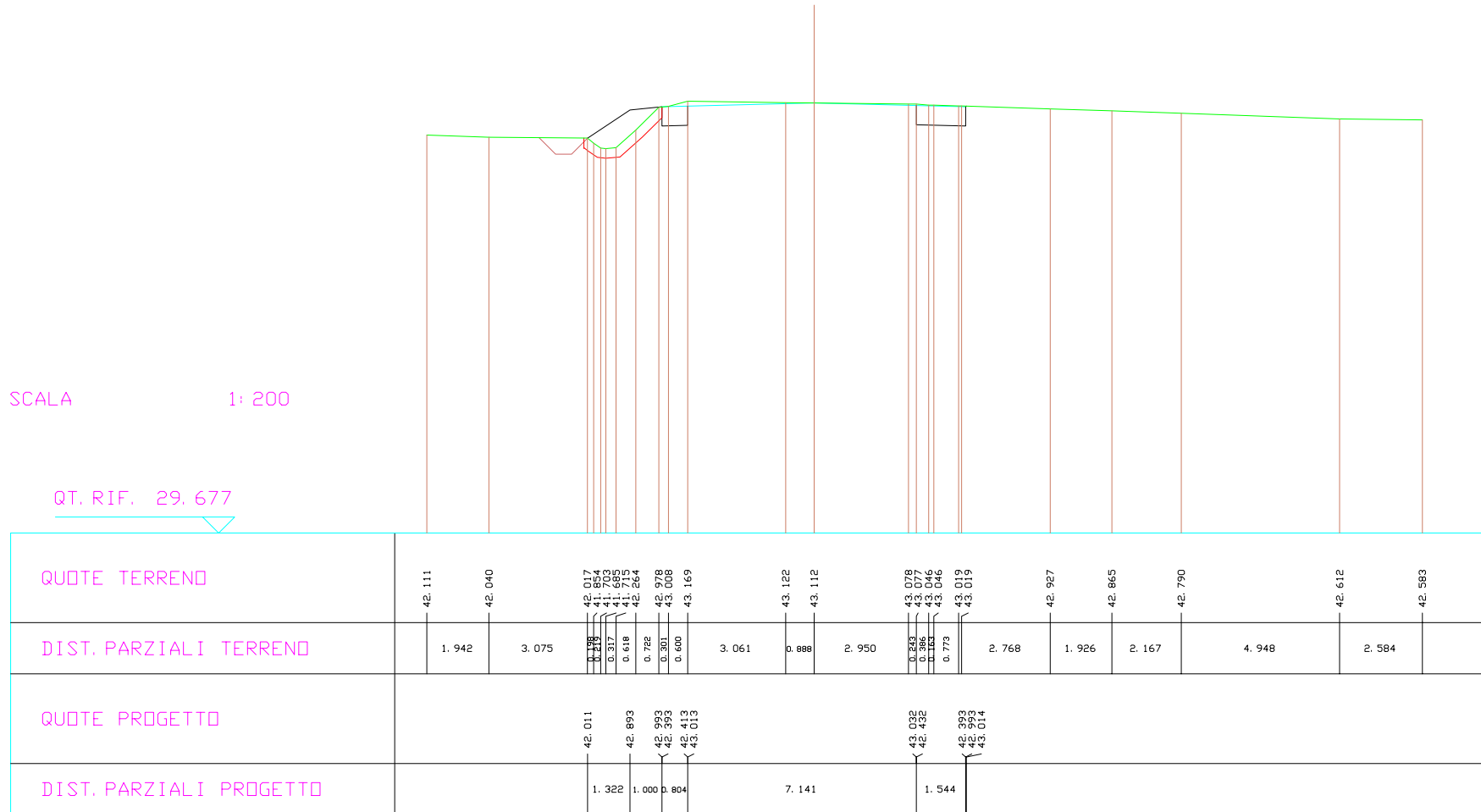
Viale Europa: Braccio Est

SCAVI E BONIFICHE	
STERRO	1.499 mq
SCOTICO	0.907 mq
FOSSED	0.517 mq
RILEVATI	
RILEVATO	2.114 mq
SOVRASTRUTTURA STRADALE	
CASSONETTO	2.348 m

SEZIONE N. : c-4
 QT. PROGETTO : 43.11
 DIST. PRG. : 40.22
 DIST. PREC. : 10.22
 DIST. SUCC. : 4.78

SCALA 1:200

QT. RIF. 29.677



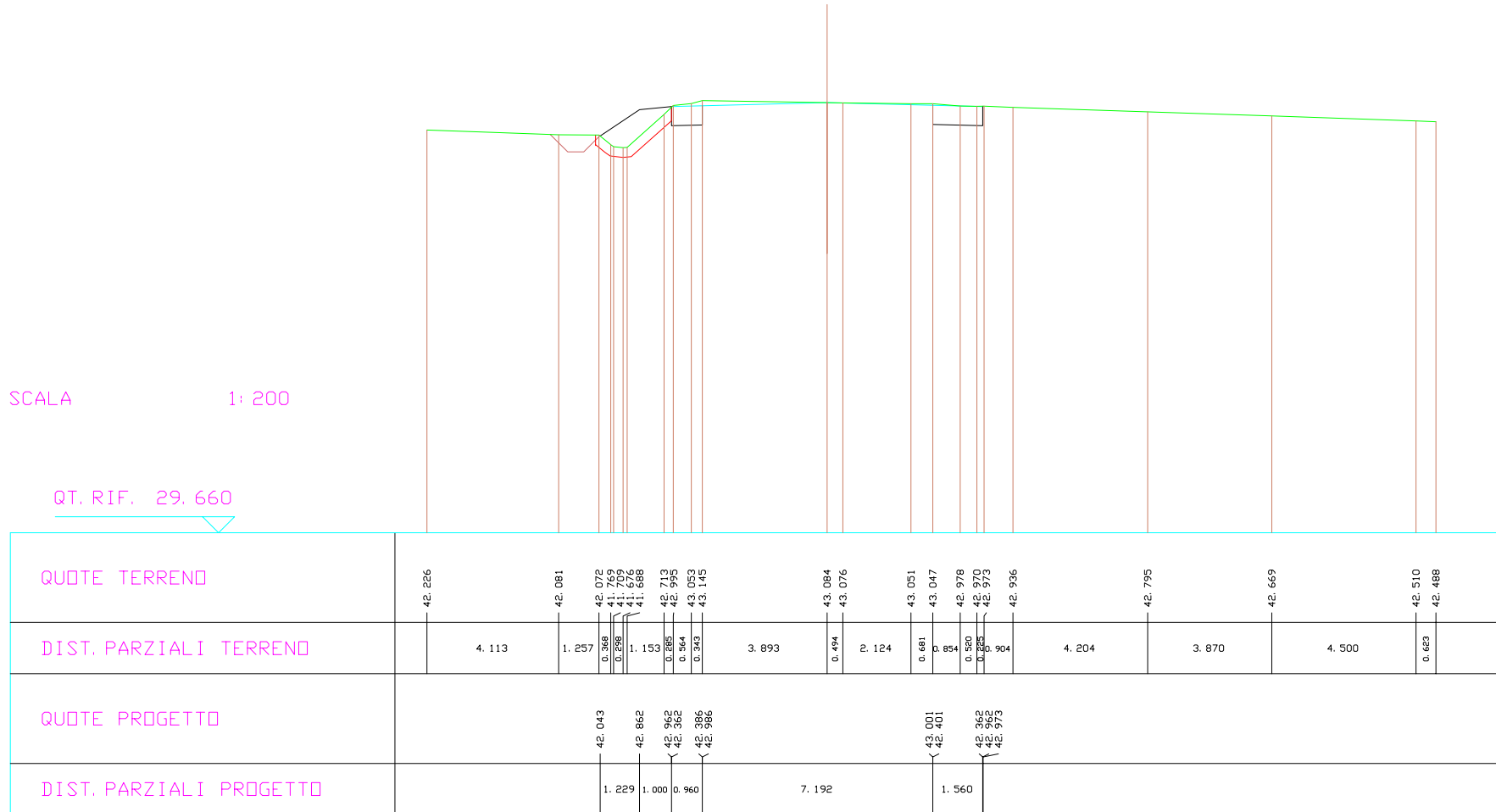
Viale Europa: Braccio Est

SCAVI E BONIFICHE	
STERRO	1.602 mq
SCOTICO	0.873 mq
FOSSED	0.549 mq
RILEVATI	
RILEVATO	2.103 mq
SOVRASTRUTTURA STRADALE	
CASSONETTO	2.519 m

SEZIONE N. : c-5
 QT. PROGETTO : 43.08
 DIST. PRG. : 45.00
 DIST. PREC. : 4.78
 DIST. SUCC. : 18.07

SCALA 1:200

QT. RIF. 29.660



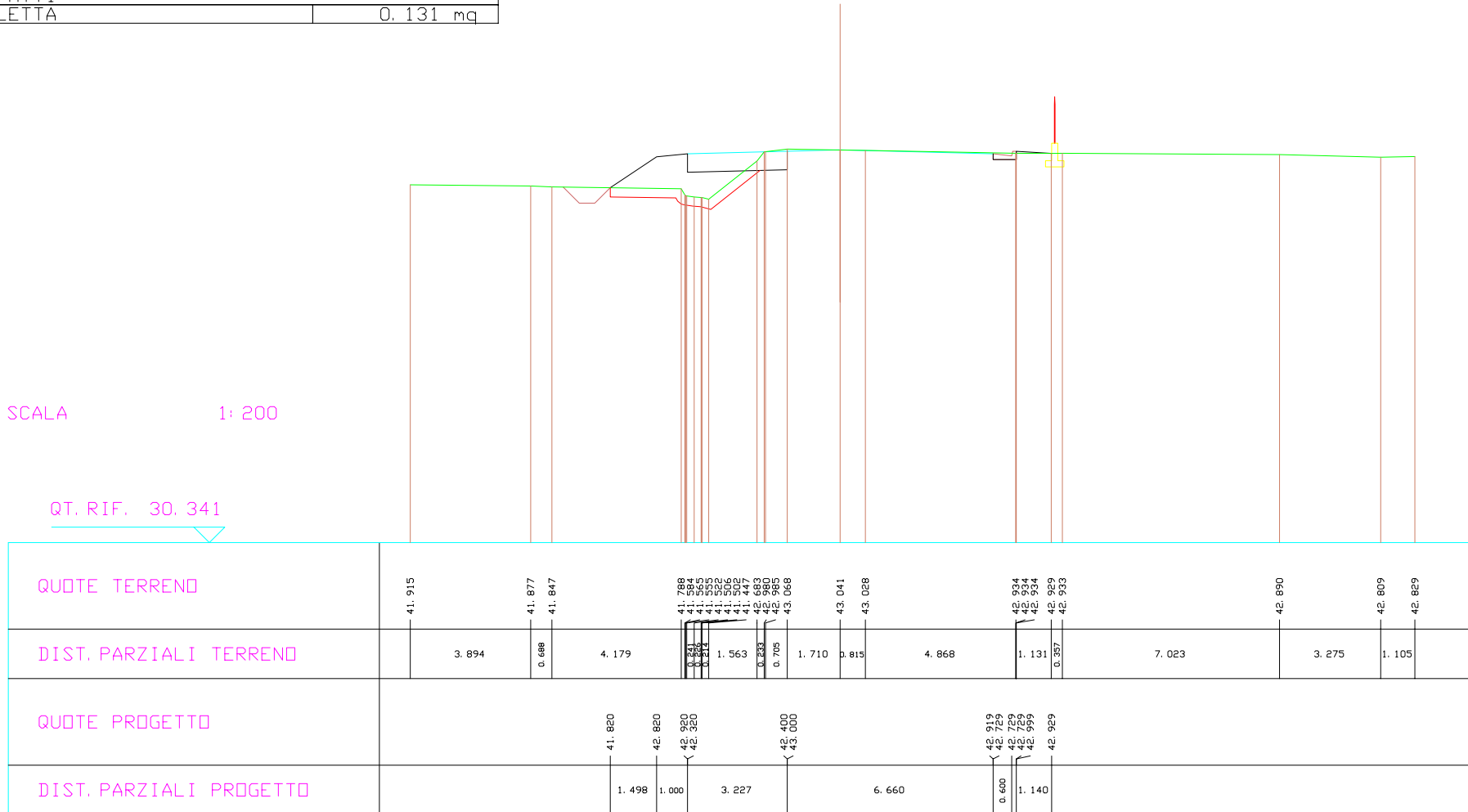
Viale Europa: Braccio Est

SCAVI E BONIFICHE	
STERRO	0.798 mq
SCOTICO	1.528 mq
FOSSED	0.517 mq
RILEVATI	
RILEVATO	4.519 mq
SOVRASTRUTTURA STRADALE	
CASSONETTO	3.227 m
MURI	
MURO	0.233 mq
MANUFATTI	
CANALETTA	0.131 mq

SEZIONE N. : c-6
 QT. PROGETTO : 43.04
 DIST. PRG. : 63.07
 DIST. PREC. : 18.07
 DIST. SUCC. : 6.42

SCALA 1:200

QT. RIF. 30.341



Viale Europa: Braccio Est

SCAVI E BONIFICHE	
STERRO	0.551 mq
SCOTICO	1.960 mq
FOSSED	0.530 mq
RILEVATI	
RILEVATO	5.695 mq
SOVRASTRUTTURA STRADALE	
CASSONETTO	4.849 m
MURI	
MURO	0.234 mq
MANUFATTI	
CANALETTA	0.131 mq

SEZIONE N. : c-7
 QT. PROGETTO : 43.04
 DIST. PRG. : 69.49
 DIST. PREC. : 6.42
 DIST. SUCC. : 5.51

SCALA 1:200

QT. RIF. 30.365



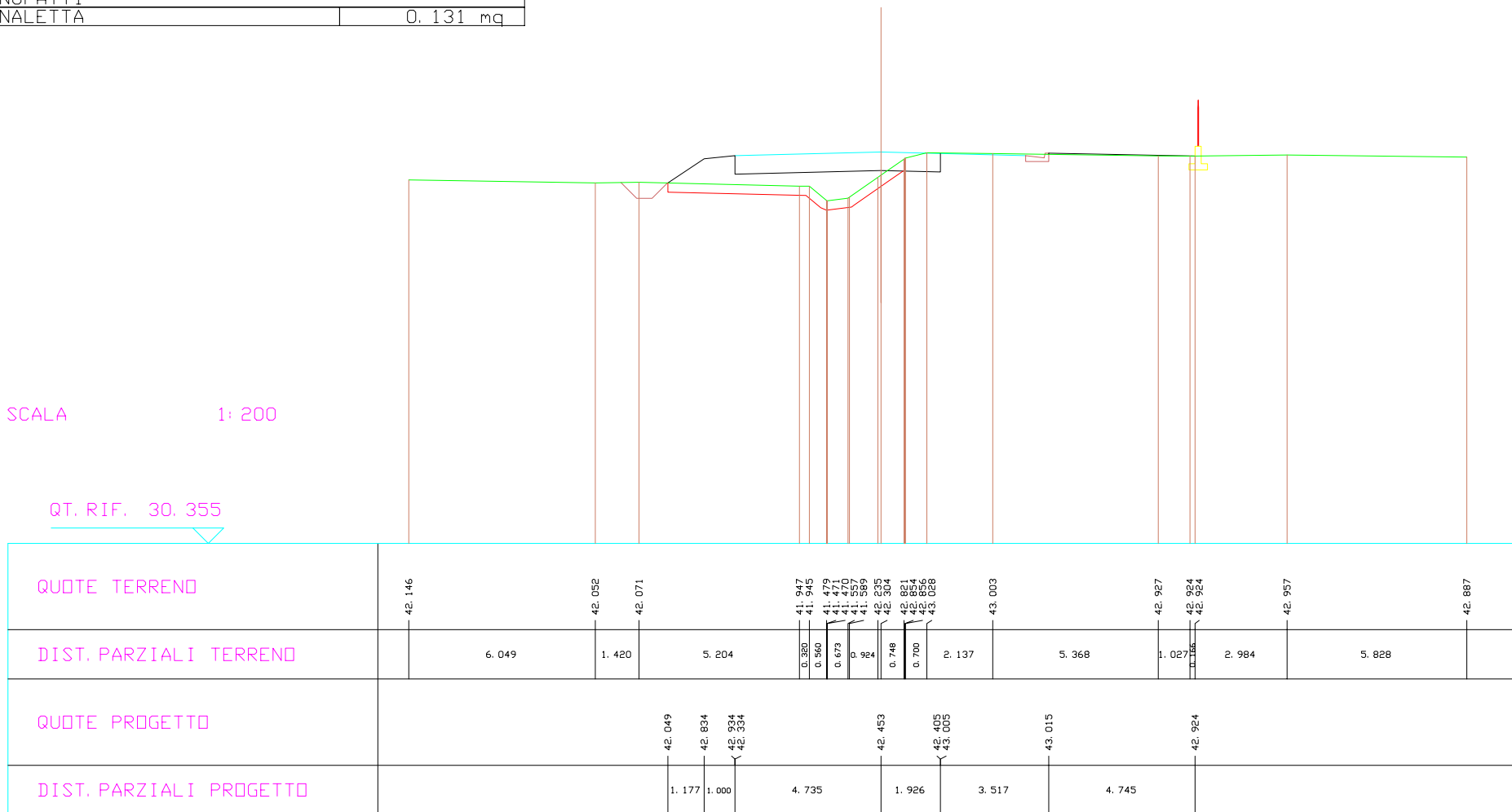
Viale Europa: Braccio Est

SCAVI E BONIFICHE	
STERRO	0.754 mq
SCOTICO	2.360 mq
FOSSED	0.516 mq
RILEVATI	
RILEVATO	6.357 mq
SOVRASTRUTTURA STRADALE	
CASSONETTO	6.661 m
MURI	
MURO	0.234 mq
MANUFATTI	
CANALETTA	0.131 mq

SEZIONE N. : c-8
 QT. PROGETTO : 43.05
 DIST. PRG. : 75.00
 DIST. PREC. : 5.51
 DIST. SUCC. : 6.53

SCALA 1:200

QT. RIF. 30.355



Viale Europa: Braccio Est

SCAVI E BONIFICHE	
STERRO	1.131 mq
SCOTICO	3.115 mq
FOSSED	0.520 mq
RILEVATI	
RILEVATO	9.374 mq
SOVRASTRUTTURA STRADALE	
CASSONETTO	9.139 m
MURI	
MURO	0.233 mq
MANUFATTI	
CANALETTA	0.131 mq

SEZIONE N. : c-9
 QT. PROGETTO : 43.07
 DIST. PRG. : 81.53
 DIST. PREC. : 6.53
 DIST. SUCC. : 0.00

SCALA 1:200

QT. RIF. 30.264

QUOTE TERREND	42.027	42.068	42.000	41.866	41.757	41.511	41.495	41.412	41.502	41.524	41.842	42.855	42.502	43.013	42.933	42.924	42.923	42.926	42.931	42.860
DIST. PARZIALI TERREND	6.477	3.938	2.366	2.989	0.186	0.246	0.086	0.886	0.886	0.588	1.033	0.290	0.463	6.950	0.682	1.079	0.483	5.814		
QUOTE PROGETTO		42.026	42.851	42.851	42.351	42.466						42.953	42.763	42.763	42.926					
DIST. PARZIALI PROGETTO		1.237	1.000	4.605	4.534	0.600					7.418									

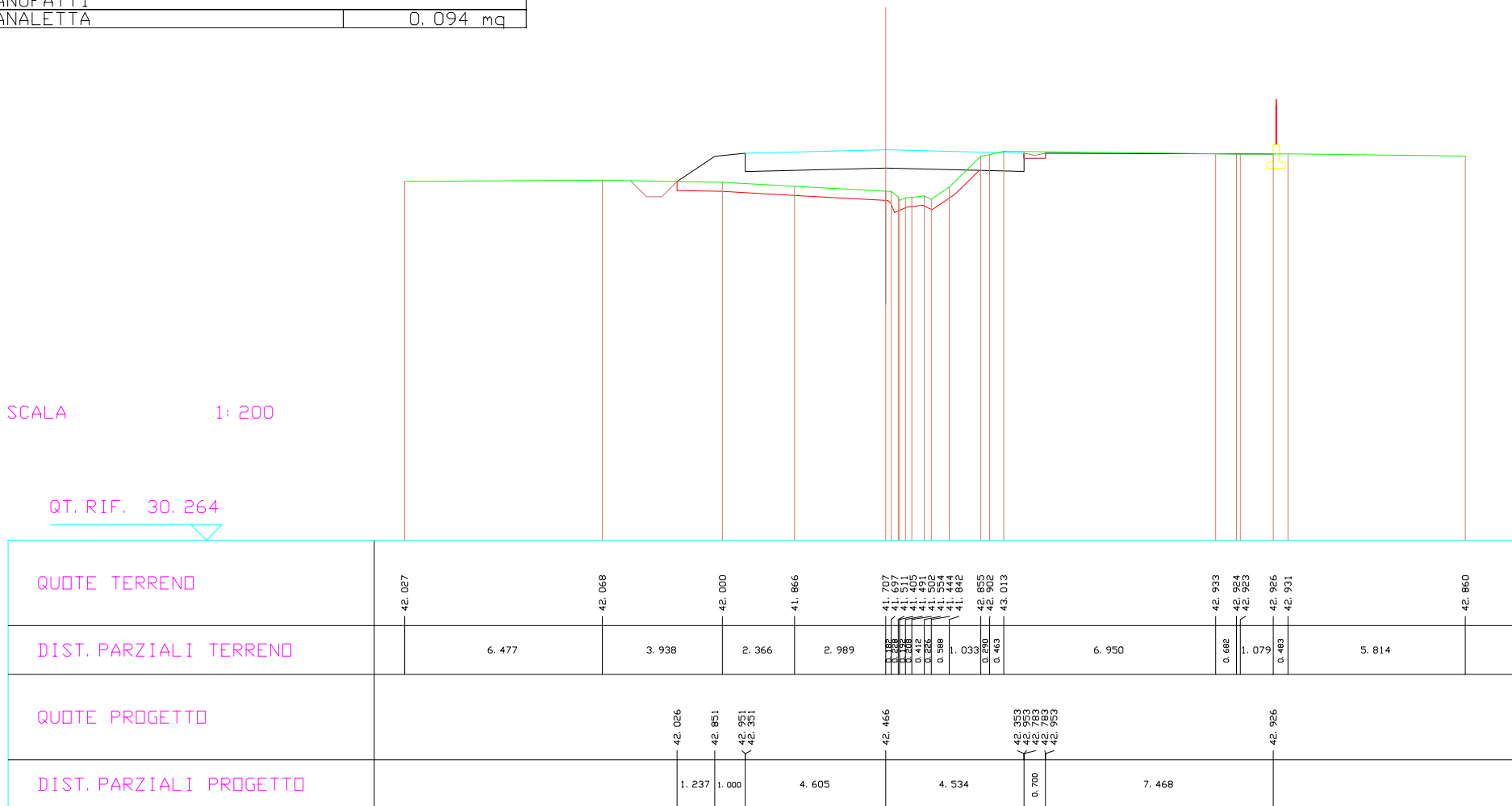
Viale Europa: Braccio Est

SCAVI E BONIFICHE	
STERRO	1.228 mq
SCOTICO	3.115 mq
FOSSE	0.520 mq
RILEVATI	
RILEVATO	9.199 mq
SOVRASTRUTTURA STRADALE	
CASSONETTO	9.139 m
MURI	
MURO	0.233 mq
MANUFATTI	
CANALETTA	0.094 mq

SEZIONE N. : c-10
 QT. PROGETTO : 43.07
 DIST. PROG. : 81.53
 DIST. PREC. : 0.00
 DIST. SUCC. : 6.47

SCALA 1:200

QT. RIF. 30.264



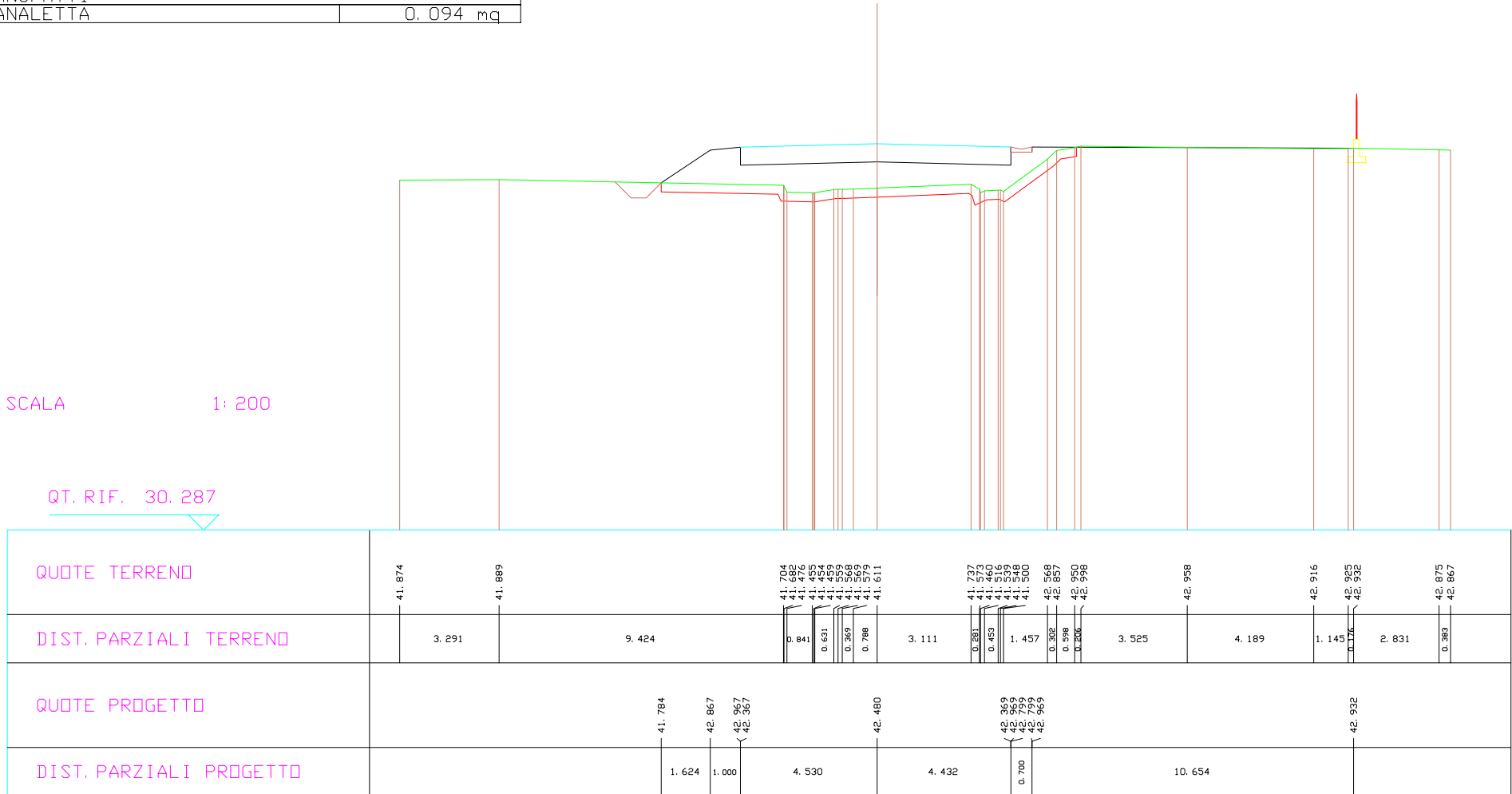
Viale Europa: Braccio Est

SCAVI E BONIFICHE	
STERRO	0,079 mq
SCOTICO	4,394 mq
FOSSE	0,522 mq
RILEVATI	
RILEVATO	14,782 mq
SOVRASTRUTTURA STRADALE	
CASSONETTO	8,962 m
MURI	
MURO	0,234 mq
MANUFATTI	
CANALETTA	0,094 mq

SEZIONE N. : c-11
 QT. PROGETTO : 43,08
 DIST. PROG. : 88,00
 DIST. PREC. : 6,47
 DIST. SUCC. : 6,03

SCALA 1:200

QT. RIF. 30,287



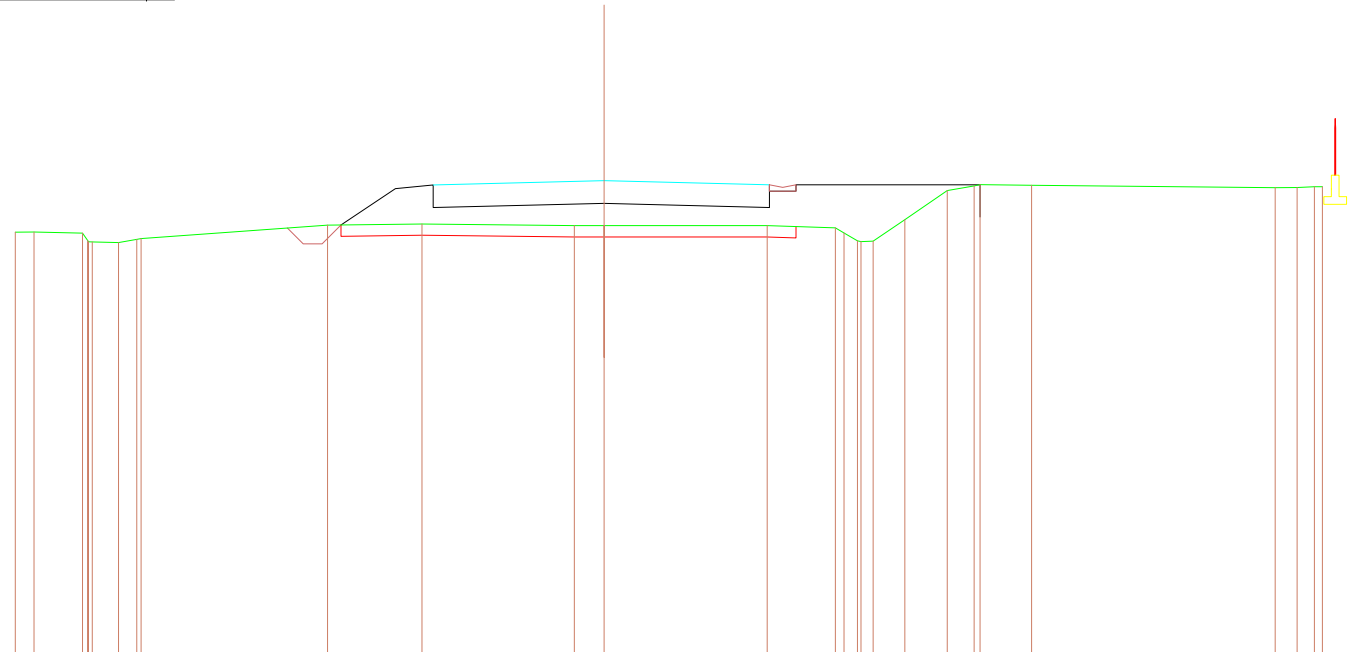
Viale Europa: Braccio Est

SCAVI E BONIFICHE	
SCOTICO	3.610 mq
FOSSO	0.451 mq
RILEVATI	
RILEVATO	14.827 mq
SOVRASTRUTTURA STRADALE	
CASSONETTO	8.896 m
MURI	
MURO	0.233 mq
MANUFATTI	
CANALETTA	0.094 mq

SEZIONE N. : c-12
 QT. PROGETTO : 43.09
 DIST. PROG. : 94.03
 DIST. PREC. : 6.03
 DIST. SUCC. : 0.00

SCALA 1:200

QT. RIF. 30.478



QUOTE TERRENO	41.730 41.732	41.704 41.506 41.473 41.454 41.399	41.915	41.947	41.903 41.903	41.904	41.842 41.710 41.683 41.490 41.493	42.057	42.829	42.854 42.866	42.971	42.907 42.912 42.930 42.933
DIST. PARZIALI TERRENO	0.788 1.280	0.698 0.484	4.930	2.500	4.029	0.786	4.312	1.807	0.354 0.323 0.636 1.120 0.714	1.366	6.443	0.578 0.458 0.211
QUOTE PROGETTO			41.920	42.879	42.979 42.379	42.492	42.983 42.813 42.583		42.983			
DIST. PARZIALI PROGETTO			1.439	1.000	4.521	4.375	0.700	4.845				

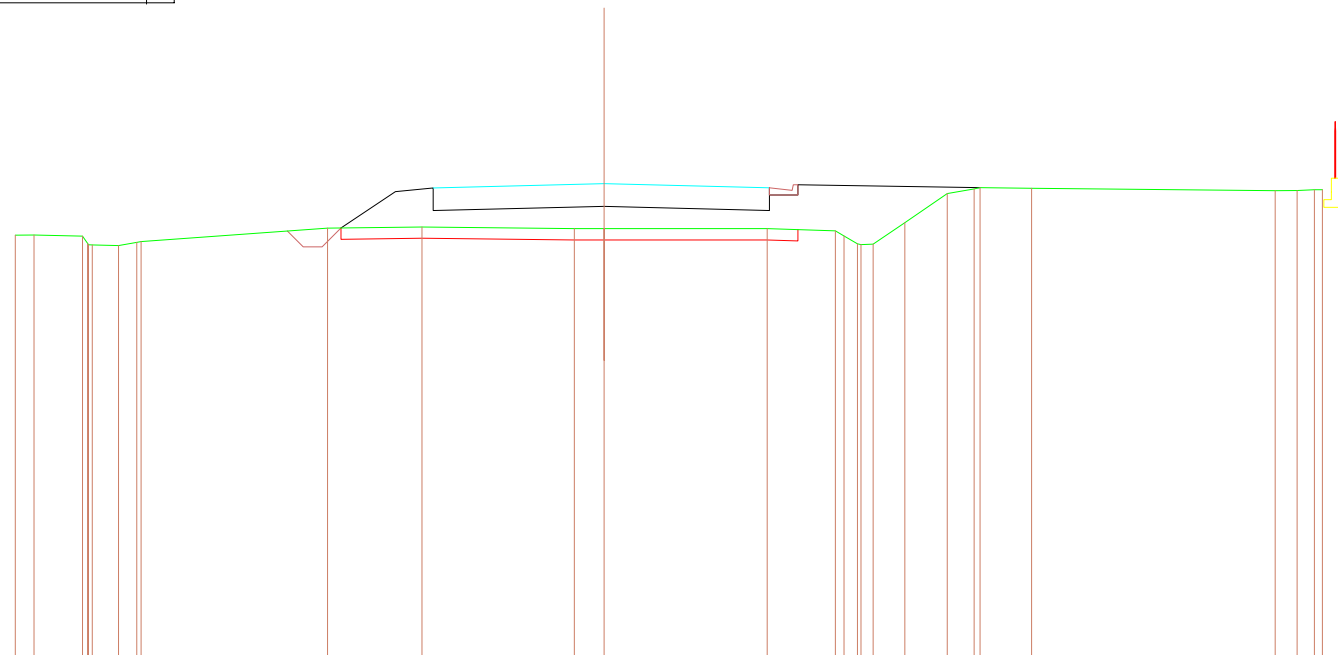
Viale Europa: Braccio Est

SCAVI E BONIFICHE	
SCOTICO	3.625 mq
FOSSEO	0.451 mq
RILEVATI	
RILEVATO	15.021 mq
SOVRASTRUTTURA STRADALE	
CASSONETTO	8.896 m
MURI	
MURO	0.233 mq
MANUFATTI	
CANALETTA	0.131 mq

SEZIONE N. : c-13
 QT. PROGETTO : 43.09
 DIST. PROG. : 94.03
 DIST. PREC. : 0.00
 DIST. SUCC. : 4.73

SCALA 1:200

QT. RIF. 30.478



QUOTE TERRENO	41.730 41.732	41.704 41.506 41.473 41.454 41.359	41.915	41.947	41.903 41.903	41.904	41.842 41.710 41.490 41.493	42.057	42.829	42.954 42.966	42.971	42.907 42.912 42.930 42.933
DIST. PARZIALI TERRENO	0.788 1.280	0.693 0.484	4.930	2.500	4.029	0.786	4.312	1.807	0.354 0.323 0.636 1.120 0.714	1.366	6.443	0.578 0.458 0.211
QUOTE PROGETTO			41.920	42.879	42.979 42.379	42.492	42.383 42.383 42.793 42.793 43.063		42.986			
DIST. PARZIALI PROGETTO			1.439	1.000	4.521	4.375	0.600	4.818				

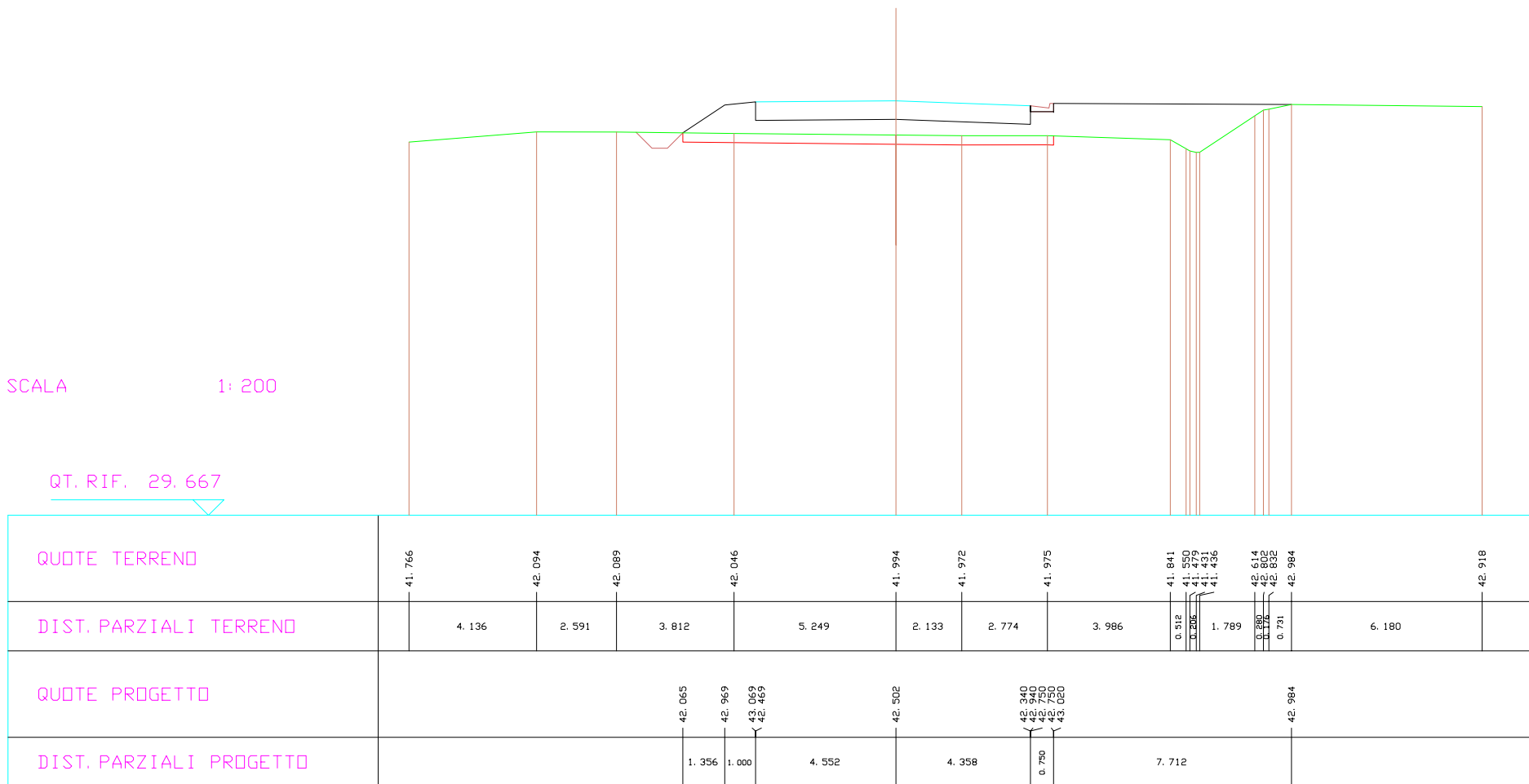
Viale Europa: Braccio Est

SCAVI E BONIFICHE	
SCOTICO	3.608 mq
FOSSO	0.513 mq
RILEVATI	
RILEVATO	17.288 mq
SOVRASTRUTTURA STRADALE	
CASSONETTO	8.910 m
MANUFATTI	
CANALETTA	0.131 mq

SEZIONE N. : c-14
 QT. PROGETTO : 43.10
 DIST. PROG. : 98.76
 DIST. PREC. : 4.73
 DIST. SUCC. : 6.24

SCALA 1:200

QT. RIF. 29.667



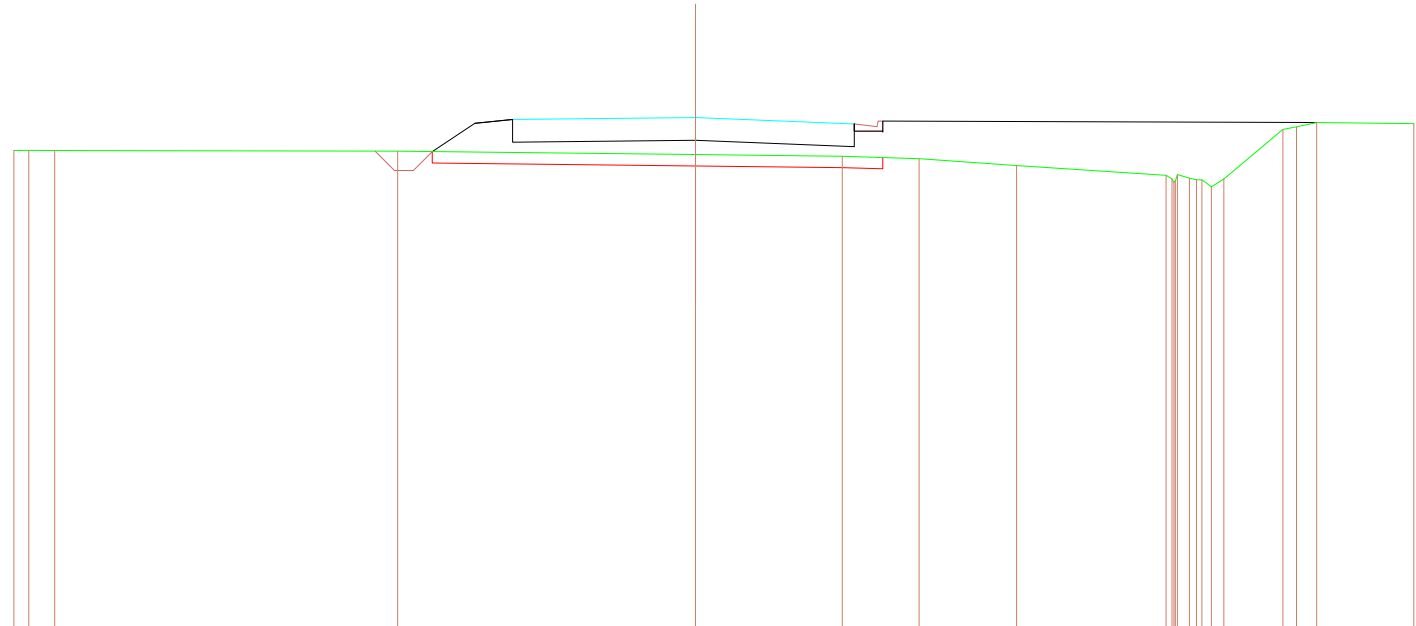
Viale Europa: Braccio Est

SCAVI E BONIFICHE	
SCOTICO	3.585 mq
FOSSO	0.511 mq
RILEVATI	
RILEVATO	20.824 mq
SOVRASTRUTTURA STRADALE	
CASSONETTO	9.038 m
MANUFATTI	
CANALETTA	0.131 mq

SEZIONE N. : c-15
 QT. PROGETTO : 43.12
 DIST. PROG. : 105.00
 DIST. PREC. : 6.24
 DIST. SUCC. : 8.94

SCALA 1:200

QT. RIF. 29.598



QUOTE TERRENO	42.243 0.392	42.245 0.665	42.242	42.223	42.135	42.091	42.028	41.845	41.537 41.453 41.403 41.319 41.435 41.509 0.330	41.466 41.280 41.488	42.800 0.357	42.870 0.533	42.982	42.954
DIST. PARZIALI TERRENO	9.075	7.876	3.881	2.031	2.581	3.952	1.563	0.357	0.533	2.569				
QUOTE PROGETTO	42.213	42.963	42.963	42.963	42.515	42.943 42.753 42.753 43.023	42.982							
DIST. PARZIALI PROGETTO	1.125	1.000	4.837	4.201	0.750	11.480								

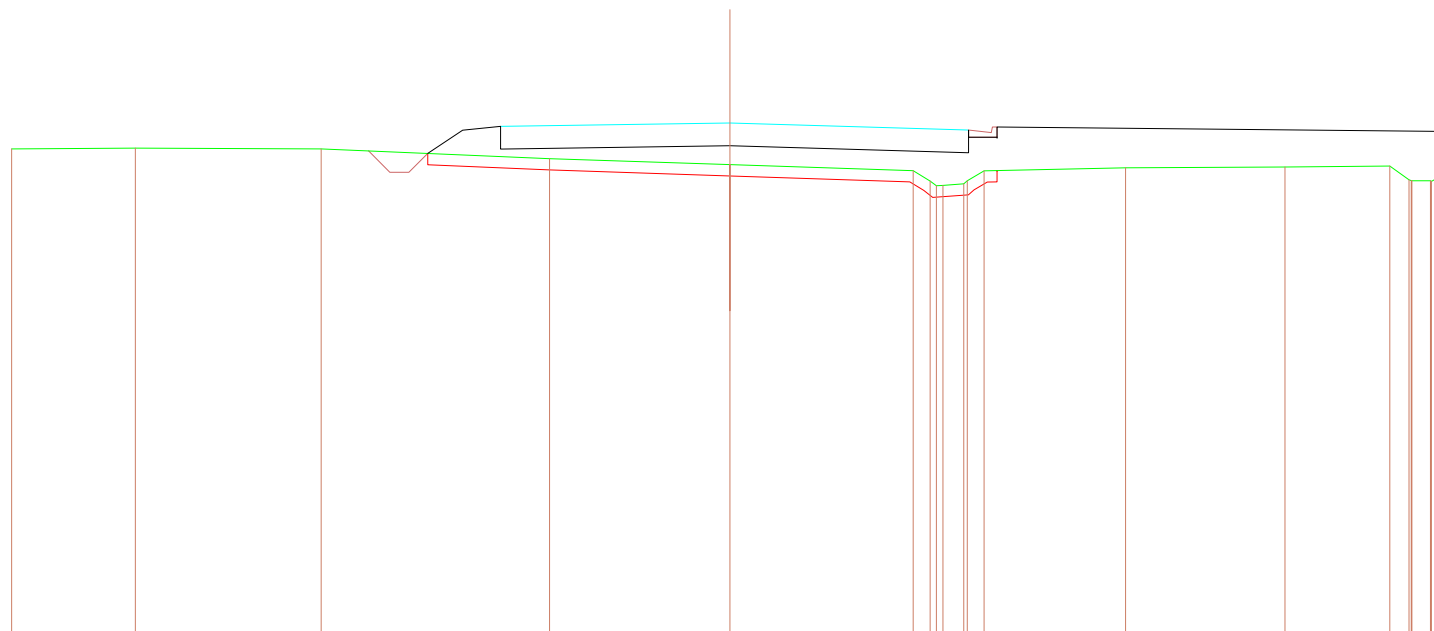
Viale Europa: Braccio Est

SCAVI E BONIFICHE	
SCOTICO	4.588 mq
FOSSO	0.550 mq
RILEVATI	
RILEVATO	24.637 mq
SOVRASTRUTTURA STRADALE	
CASSONETTO	12.382 m
MANUFATTI	
CANALETTA	0.131 mq

SEZIONE N. : c-16
 QT. PROGETTO : 43.13
 DIST. PROG. : 113.94
 DIST. PREC. : 8.94
 DIST. SUCC. : 3.97

SCALA 1:200

QT. RIF. 29.551



QUOTE TERRENO	42.451	42.470	42.451	42.193	42.035	41.875	41.600	41.405	41.588	41.609	41.971	41.949	41.971	41.997	41.631	41.608	41.607	41.839
DIST. PARZIALI TERRENO	3.276	4.915	6.039	4.770	4.850	0.447	0.154	0.550	0.448	3.744	4.215	2.774	0.507	0.493	0.443	0.443	0.443	0.443
QUOTE PROGETTO			42.331	42.947	43.047	42.447				42.534								42.910
DIST. PARZIALI PROGETTO			0.926	1.000	6.067	6.315	0.750			11.935								

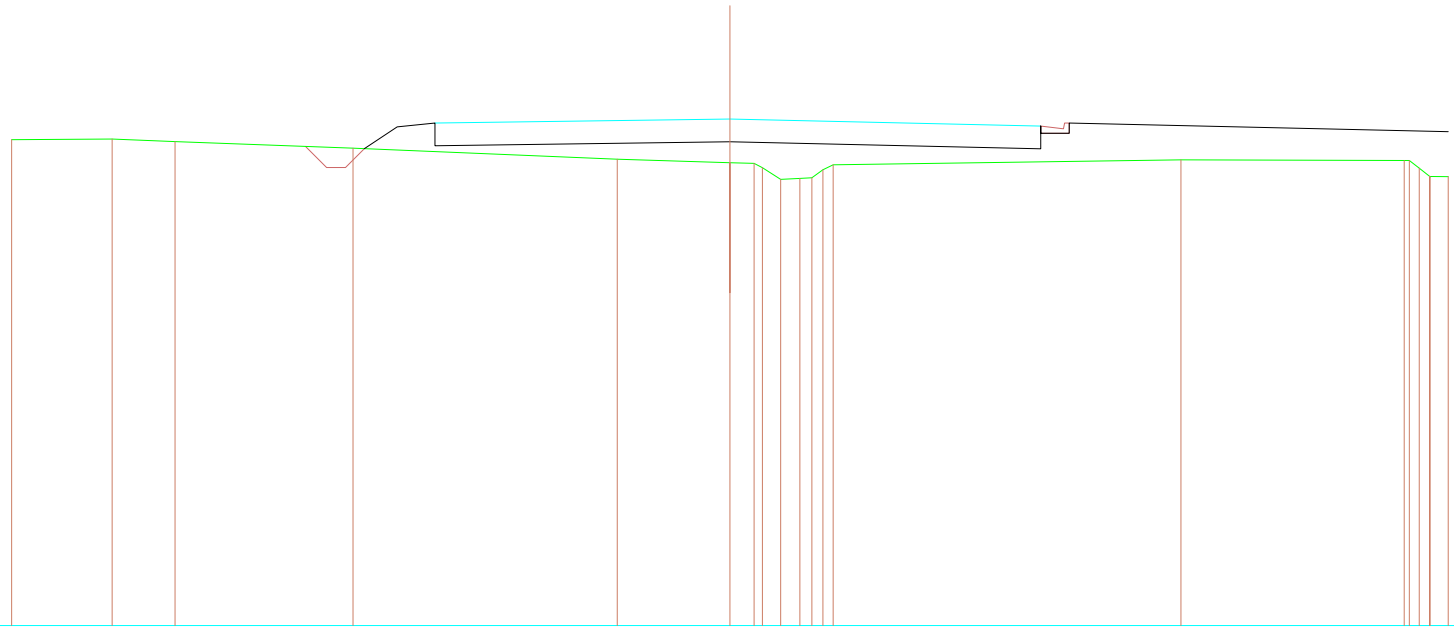
Viale Europa: Braccio Est

SCAVI E BONIFICHE	
FOSSO	0.546 mq
RILEVATI	
RILEVATO	17.936 mq
SOVRASTRUTTURA STRADALE	
CASSONETTO	16.026 m
MANUFATTI	
CANALETTA	0.131 mq

SEZIONE N. : c-17
 QT. PROGETTO : 43.14
 DIST. PROG. : 117.91
 DIST. PREC. : 3.97
 DIST. SUCC. : 3.79

SCALA 1:200

QT. RIF. 29.745



QUOTE TERRENO	42.599	42.613	42.548	42.372	42.082	41.989	41.969	41.857	41.549	41.572	41.800	41.931	42.063	42.046	41.843	41.623	41.619	
DIST. PARZIALI TERRENO	2.660	1.665	4.705	6.991	2.978	0.640	0.213	0.483	0.509	0.317	0.832	0.270	9.202	5.903	0.860	0.273	0.184	
QUOTE PROGETTO				42.360	42.936	43.036	42.736	42.542						42.955	42.956	42.766	42.766	42.036
DIST. PARZIALI PROGETTO				0.864	1.000	7.803	8.223	0.600	10.025									42.811


Viale Europa: Braccio Est

SCAVI E BONIFICHE	
SCOTICO	7.294 mq
FOSSO	0.539 mq
RILEVATI	
RILEVATO	24.217 mq
SOVRASTRUTTURA STRADALE	
CASSONETTO	21.480 m
MANUFATTI	
CANALETTA	0.131 mq

SEZIONE N. : c-18
 QT. PROGETTO : 43,15
 DIST. PROG. : 121,70
 DIST. PREC. : 3,79

SCALA 1:200

QT. RIF. 29.670



QUOTE TERRENO	42.527	42.353	42.108 41.813 41.721 41.691	41.710 41.574 42.019	42.042	42.051	42.130	42.154	42.140	42.029 41.635 41.623	
DIST. PARZIALI TERRENO	5.043	7.390	0.698 0.592 0.793	0.497	2.865	1.128	9.749	3.072	1.322	4.169	0.479 0.174
QUOTE PROGETTO		42.328 42.927 43.027 42.427			42.550		42.360 42.270 42.770 43.040			42.808	
DIST. PARZIALI PROGETTO		0.898	1.000		11.322		0.750			8.083	

**Riorganizzazione delle intersezioni fra la S.P.19
Quarrata-Casalguidi e le strade comunali Via Vecchia
Fiorentina e Via Modena, mediante rotatoria, in
comune di Quarrata.**

1° Lotto dei Lavori

PROGETTO ESECUTIVO

**SEZIONI TRASVERSALI
VIALE EUROPA: BRACCIO OVEST**

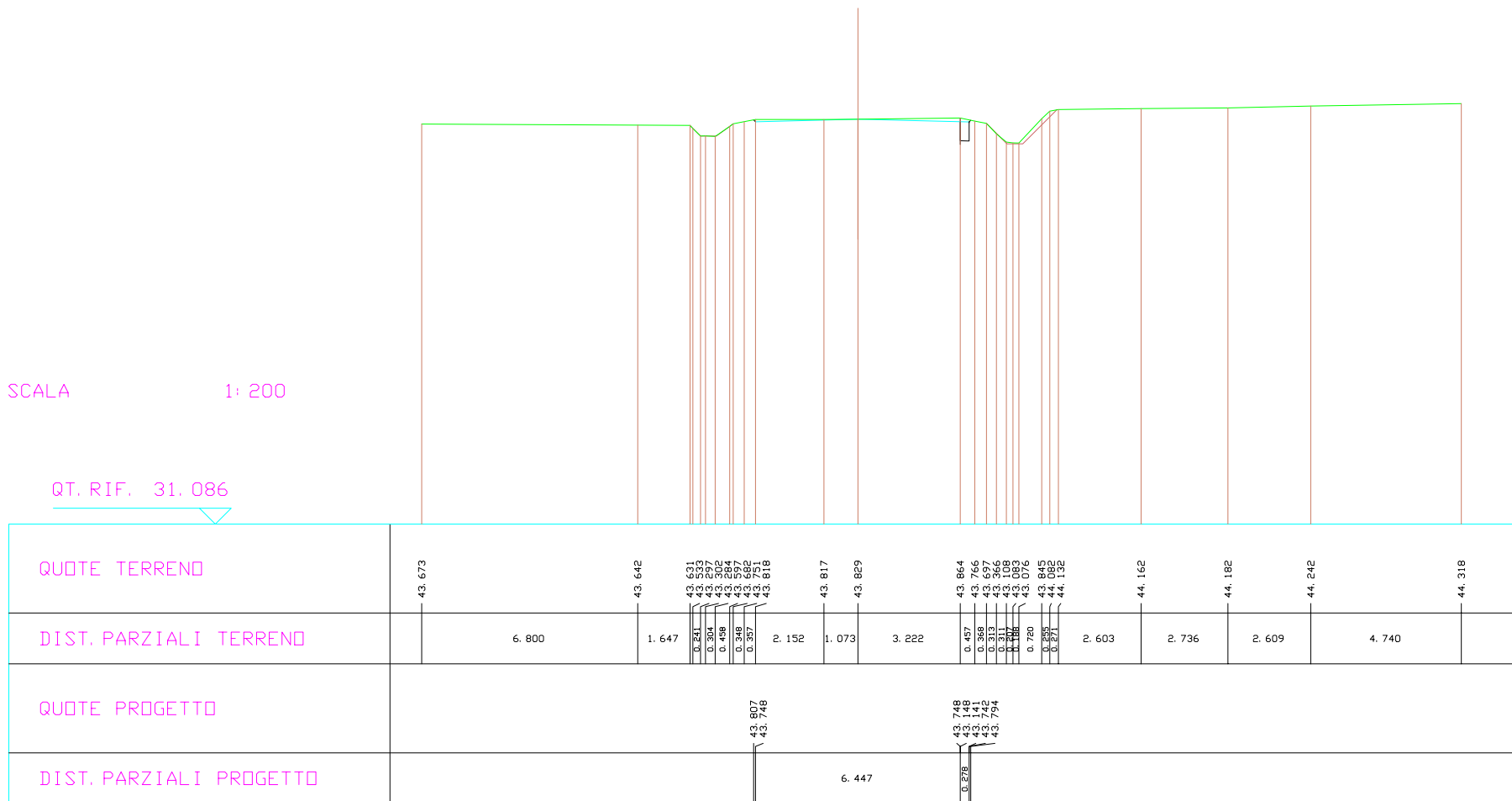
Viale Europa: Braccio Ovest

SCAVI E BONIFICHE	
STERRO	0.196 mq
FOSSE	0.203 mq
RILEVATI	
RILEVATO	0.005 mq
SOVRASTRUTTURA STRADALE	
CASSONETTO	0.278 m

SEZIONE N. : e-1
 QT. PROGETTO : 43.83
 DIST. PRG. : 0.00
 DIST. SUCC. : 10.00

SCALA 1:200

QT. RIF. 31.086



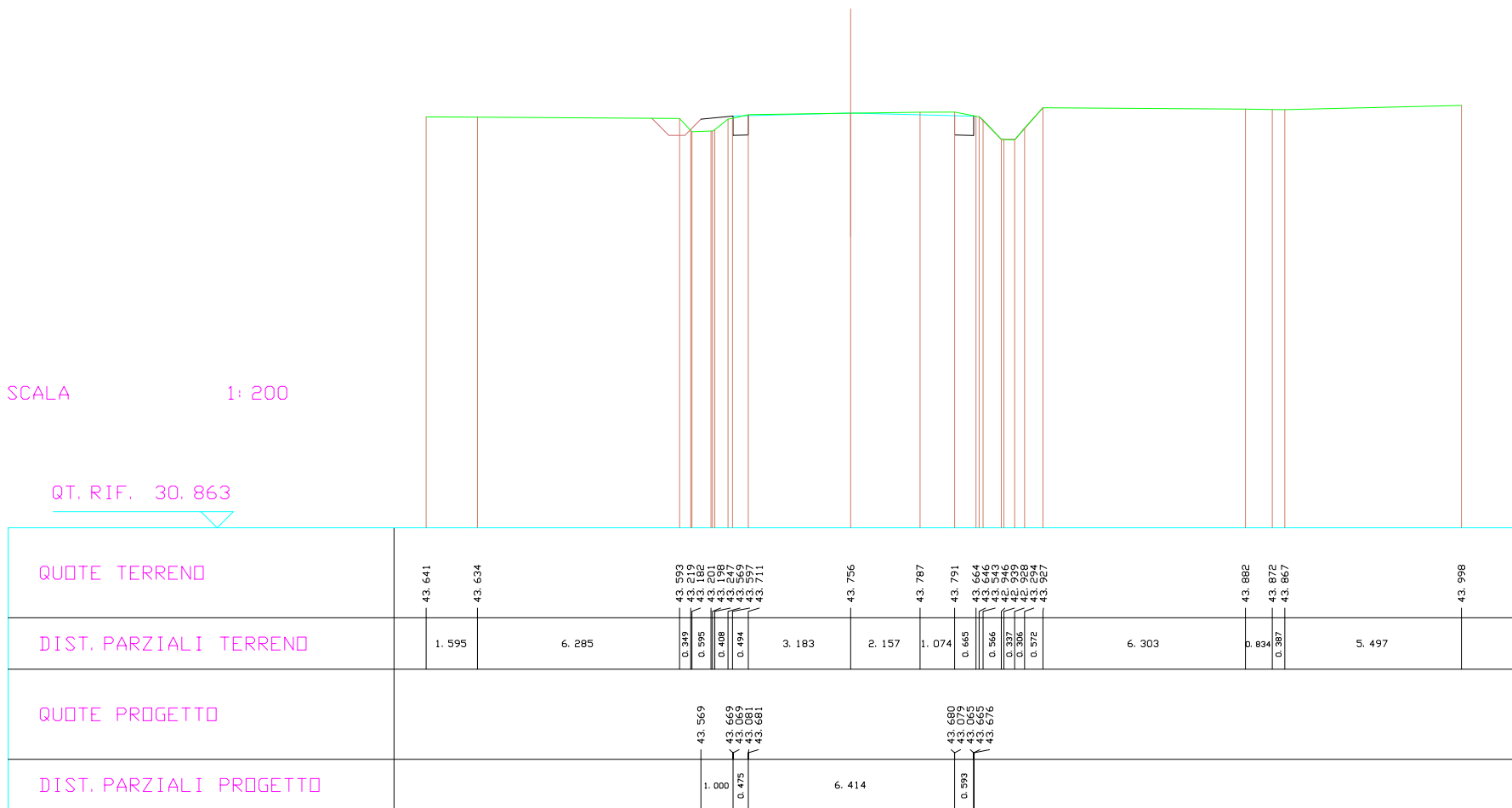
Viale Europa: Braccio Ovest

SCAVI E BONIFICHE	
STERRO	0.669 mq
FOSSO	0.430 mq
RILEVATI	
RILEVATO	0.347 mq
SOVRASTRUTTURA STRADALE	
CASSONETTO	1.069 m

SEZIONE N. : e-2
 QT. PROGETTO : 43.76
 DIST. PRG. : 10.00
 DIST. PREC. : 10.00
 DIST. SUCC. : 10.00

SCALA 1:200

QT. RIF. 30.863



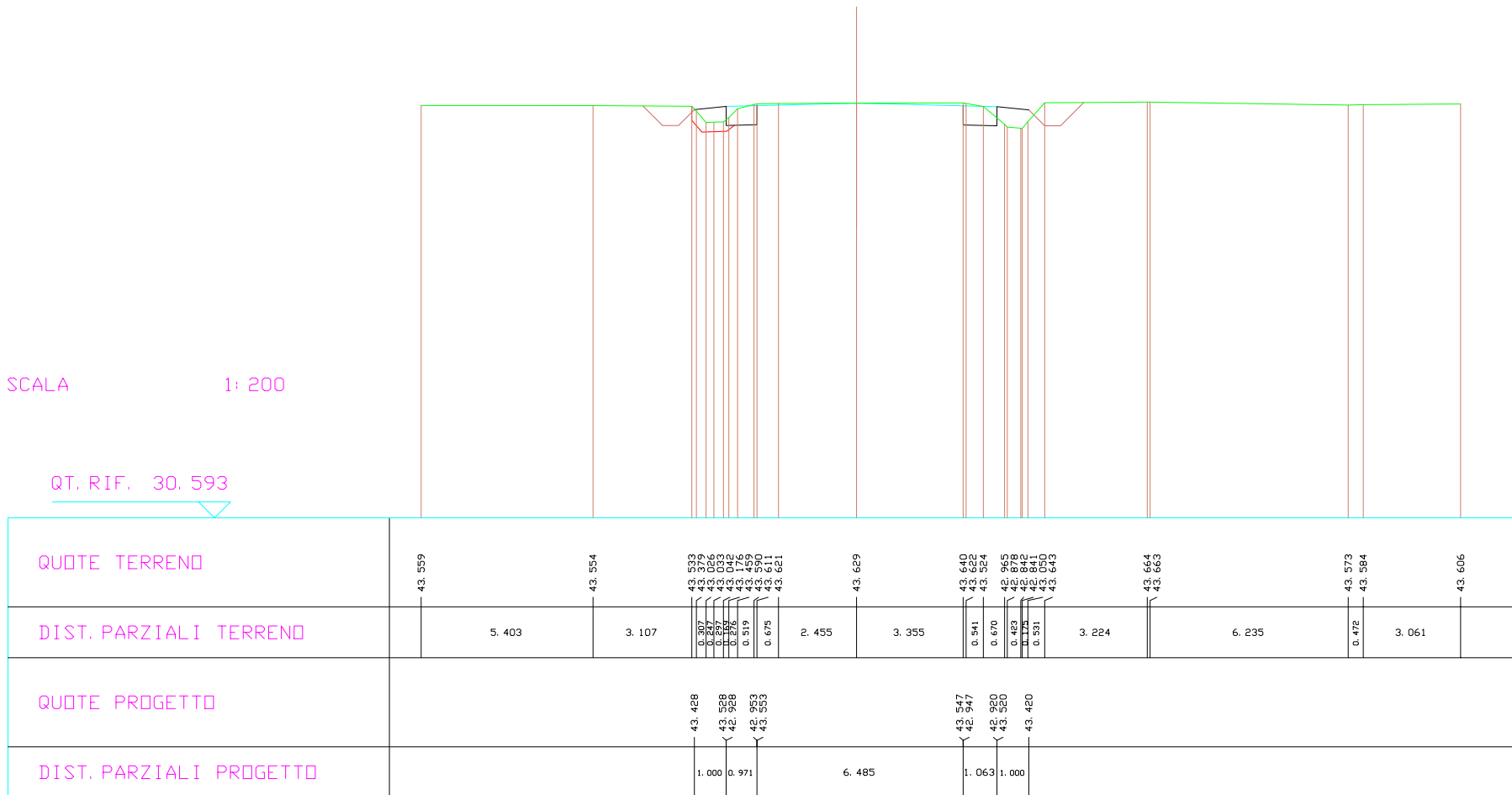
Viale Europa: Braccio Ovest

SCAVI E BONIFICHE	
STERRO	1.074 mq
SCOTICO	0.406 mq
FOSSED	1.416 mq
RILEVATI	
RILEVATO	1.331 mq
SOVRASTRUTTURA STRADALE	
CASSONETTO	2.034 m

SEZIONE N. : e-3
 QT. PROGETTO : 43.63
 DIST. PRG. : 20.00
 DIST. PREC. : 10.00
 DIST. SUCC. : 10.00

SCALA 1:200

QT. RIF. 30.593



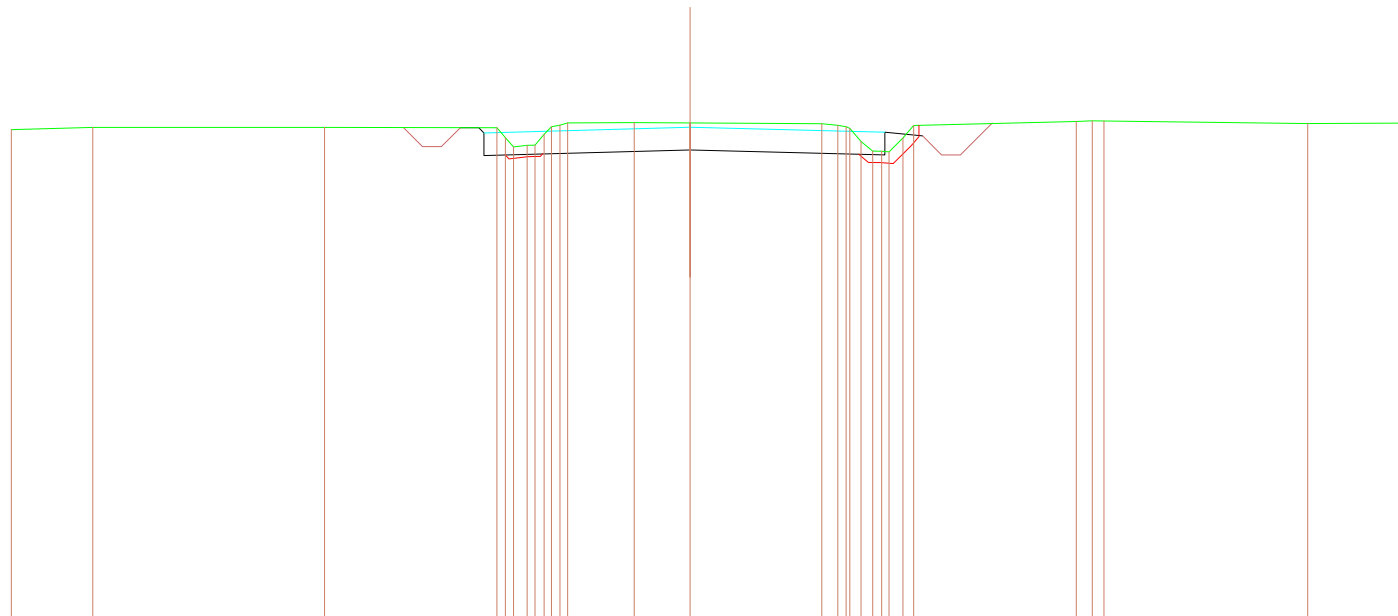
Viale Europa: Braccio Ovest

SCAVI E BONIFICHE	
STERRO	7.108 mq
SCOTICO	0.484 mq
FOSSO	1.510 mq
RILEVATI	
RILEVATO	0.657 mq
SOVRASTRUTTURA STRADALE	
CASSONETTO	10.602 m

SEZIONE N. : e-4
 QT. PROGETTO : 43.41
 DIST. PRG. : 30.00
 DIST. PREC. : 10.00
 DIST. SUCC. : 5.00

SCALA 1:200

QT. RIF. 30.416



QUOTE TERRENO	43.349	43.408	43.408	43.399	43.399	43.401	43.400	43.561	43.561	43.528	43.533	43.525	43.506	43.512	43.562
DIST. PARZIALI TERRENO	2.157	6.126	4.561	0.295	0.295	0.295	0.295	0.295	0.295	1.765	1.477	3.483	0.421	0.421	0.667
QUOTE PROGETTO				43.401	43.400	43.561	43.561	43.528	43.533	43.525	43.506	43.512	43.562		
DIST. PARZIALI PROGETTO				0.487	5.453				42.810			5.149	1.000		

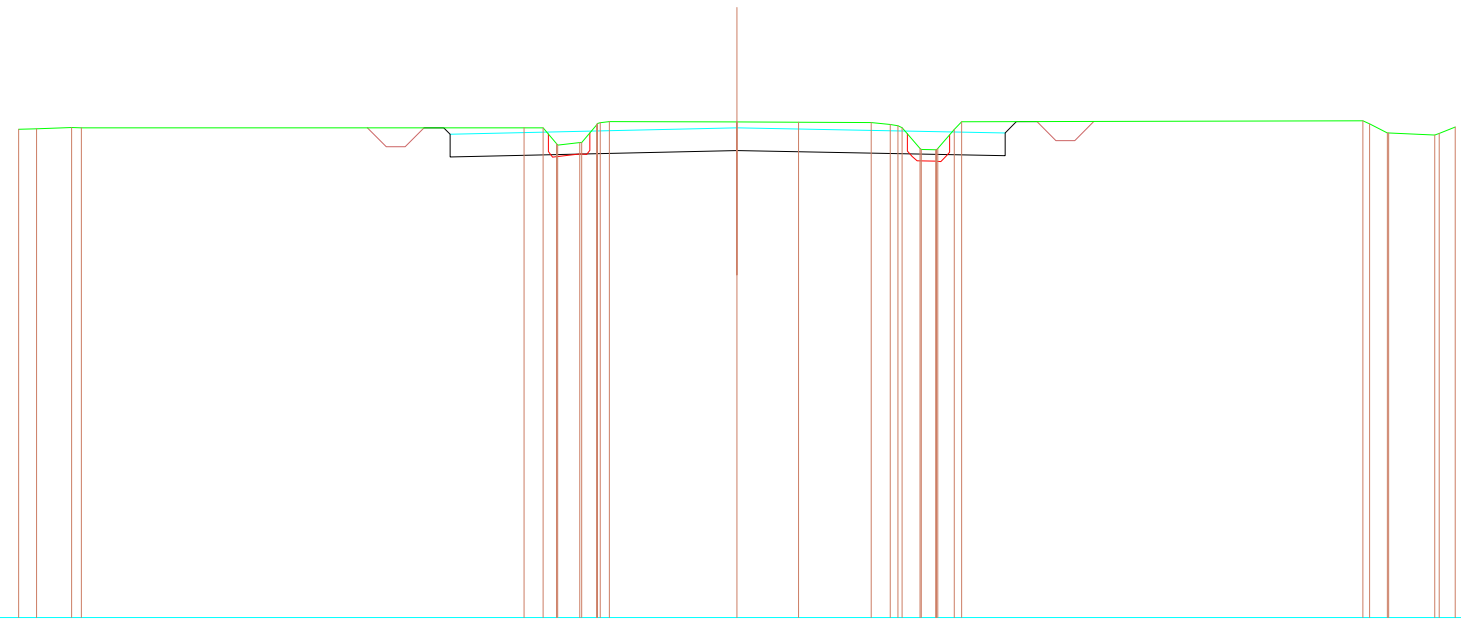
Viale Europa: Braccio Ovest

SCAVI E BONIFICHE	
STERRO	10.452 mq
SCOTICO	0.172 mq
FOSSED	1.004 mq
RILEVATI	
RILEVATO	0.172 mq
SOVRASTRUTTURA STRADALE	
CASSONETTO	14.680 m

SEZIONE N. : e-5
 QT. PROGETTO : 43.30
 DIST. PRG. : 35.00
 DIST. PREC. : 5.00
 DIST. SUCC. : 3.63

SCALA 1:200

QT. RIF. 30.348



QUOTE TERRENO	43.262 43.275 43.311 43.301	43.301 43.302 42.883 42.844 43.911 43.340 43.415 43.427	43.456 43.451 43.441 43.391 43.395 43.757 42.789 42.723 42.757 43.461	43.486 43.499 43.166 43.164 43.199 43.323
DIST. PARZIALI TERRENO	0.476 0.92 0.283	11.709	3.375 1.632 1.922	10.616
QUOTE PROGETTO			42.700	
DIST. PARZIALI PROGETTO			7.585	7.095

Viale Europa: Braccio Ovest

SCAVI E BONIFICHE	
STERRO	13.696 mq
SCOTICO	0.139 mq
FOSSO	1.048 mq

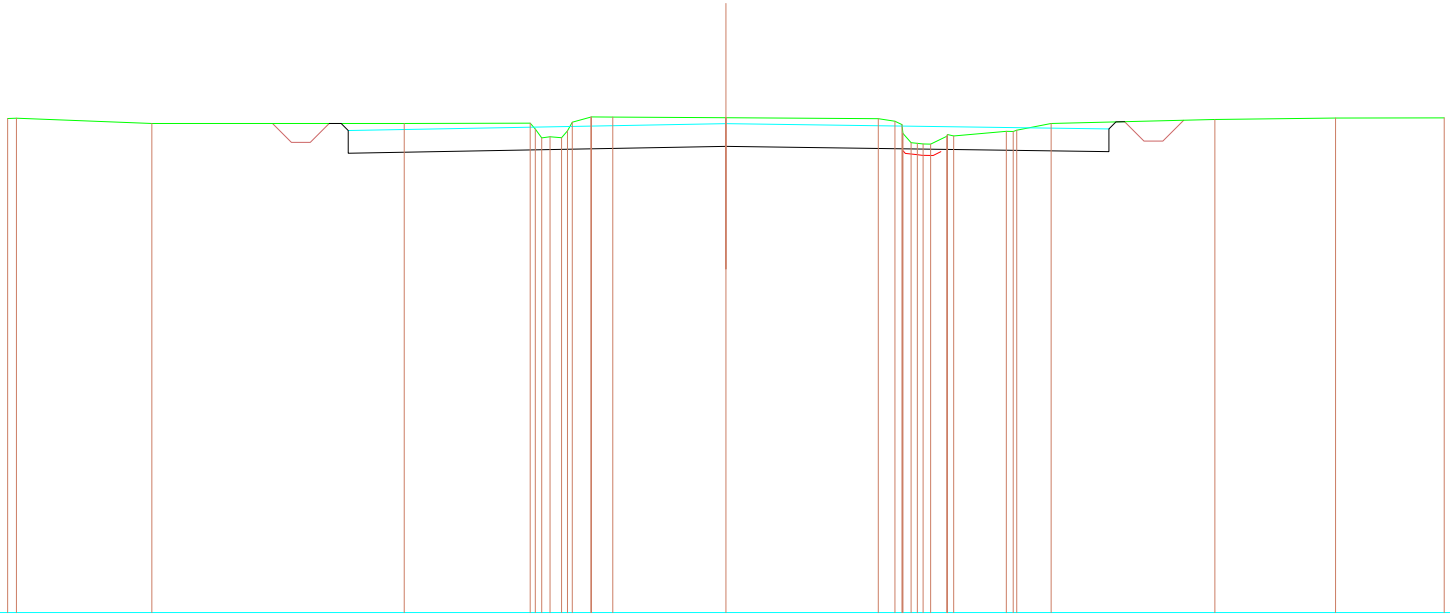
RILEVATI	
RILEVATO	0.139 mq

SOVRASTRUTTURA STRADALE	
CASSONETTO	20.117 m

SEZIONE N. : e-6
 QT. PROGETTO : 43.22
 DIST. PRG. : 38.63
 DIST. PREC. : 3.63

SCALA 1:200

QT. RIF. 30.288



QUOTE TERRENO	43.355 43.364	43.265	43.265	43.234 43.076 43.845 43.845 43.845 43.845 43.031 43.031 43.556 43.396	43.378	43.354 43.283 43.874 43.718 43.701 43.630 42.887 43.634 43.019 43.049 43.265	43.332	43.369	43.371		
DIST. PARZIALI TERRENO	0.256	3.581	6.674	3.333 0.250 0.191 0.364	2.993	4.033	0.182 0.187 0.194 0.199 0.166	1.394 0.179 0.969	4.332	3.191	2.875
QUOTE PROGETTO			43.265 43.090 43.090 42.438		42.620		42.480 43.090 43.090 43.273				
DIST. PARZIALI PROGETTO			0.318 0.187	9.987		10.130					

**Riorganizzazione delle intersezioni fra la S.P.19
Quarrata-Casalguidi e le strade comunali Via Vecchia
Fiorentina e Via Modena, mediante rotatoria, in
comune di Quarrata.**

1° Lotto dei Lavori

PROGETTO ESECUTIVO

**SEZIONI TRASVERSALI
VIA MODENA**

Via Modena

SCAVI E BONIFICHE	
STERRO	0,010 mq

SEZIONE N. : b-1
 QT. PROGETTO : 42,27
 DIST. PRDG. : 0,00
 DIST. SUCC. : 10,00

SCALA 1: 200

QT. RIF. 29,800

QUOTE TERRENO	42,614	42,600	42,591	42,575	42,449	42,300	42,272	42,273	42,281	42,429
DIST. PARZIALI TERRENO	2,043	1,837	0,683	5,334	5,990	3,543	0,569	3,576	1,972	
QUOTE PROGETTO						42,296 42,186			42,186 42,186	
DIST. PARZIALI PROGETTO							6,977			

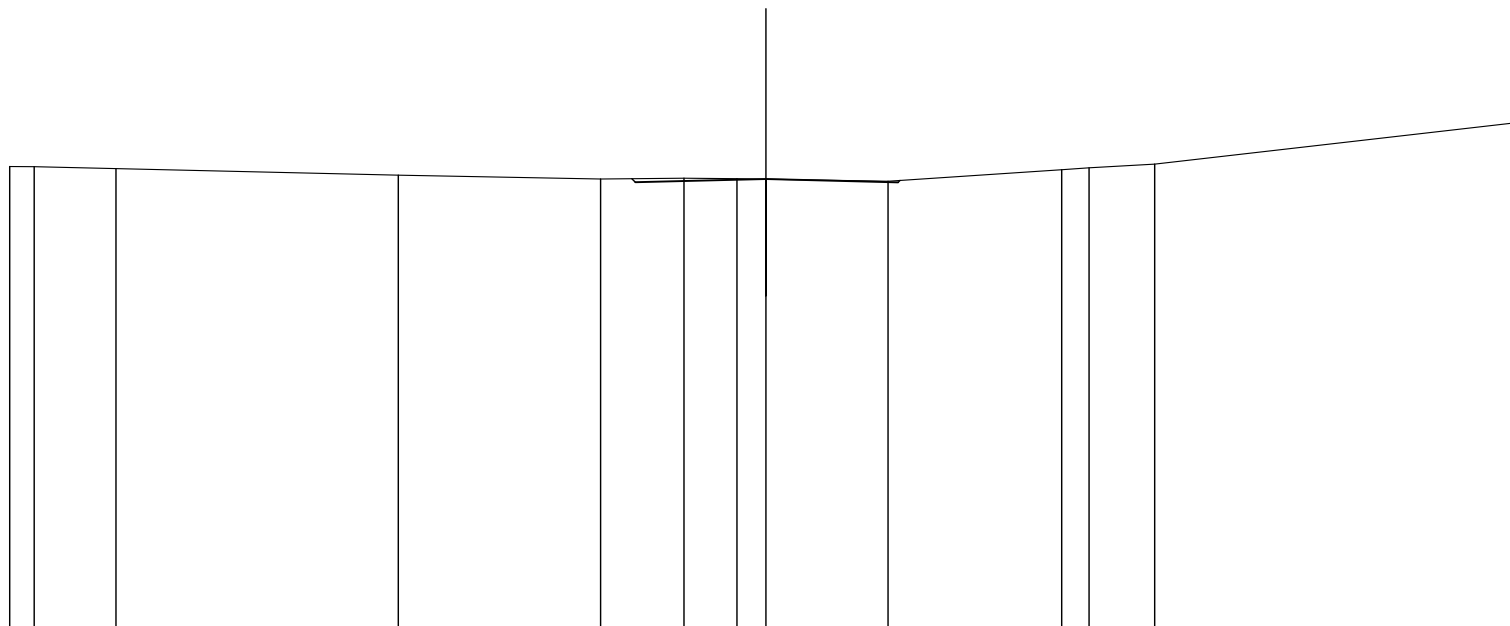
Via Modena

SCAVI E BONIFICHE	
STERRO	0,005 mq

SEZIONE N. : b-2
 QT. PROGETTO : 42,48
 DIST. PRG. : 10,00
 DIST. PREC. : 10,00
 DIST. SUCC. : 10,00

SCALA 1:200

QT. RIF. 30,592



QUOTE TERRENO	42,812	42,808	42,760	42,583	42,481	42,503	42,493	42,480	42,424	42,730	42,781	42,878	43,989
DIST. PARZIALI TERRENO	0,647	2,163	7,467	5,352	2,204	1,401	0,766	3,233	4,590	0,725	1,738	9,714	
QUOTE PROGETTO					42,489	42,496			42,495	42,445			
DIST. PARZIALI PROGETTO						6,954							

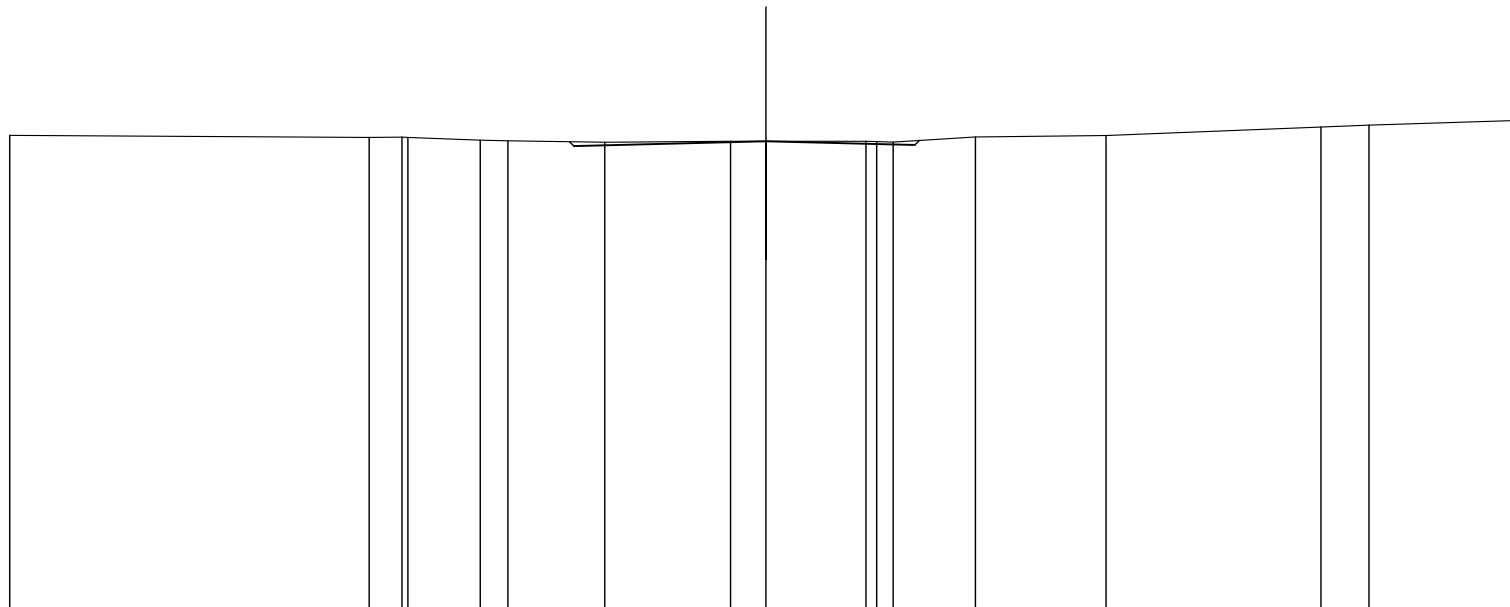
Via Modena

SCAVI E BONIFICHE	
STERRO	0,014 mq

SEZIONE N. : b-3
 QT. PROGETTO : 42,76
 DIST. PRG. : 20,00
 DIST. PREC. : 10,00
 DIST. SUCC. : 5,00

SCALA 1: 200

QT. RIF. 30,376



QUOTE TERRENO	42,918	42,865	42,871	42,863	42,792	42,776	42,738	42,762	42,762	42,761	42,751	42,741	42,877	42,916	43,137	43,188	43,316
DIST. PARZIALI TERRENO	9,506	0,868	1,913	0,790	2,561	3,329	0,935	2,649	0,883	0,437	2,174	3,455	5,686	1,267	4,049		
QUOTE PROGETTO					42,752	42,636					42,665	42,784					
DIST. PARZIALI PROGETTO								9,020									

Via Modena

SCAVI E BONIFICHE	
STERRO	0,023 mq

SEZIONE N. : b-4
 QT. PROGETTO : 42,93
 DIST. PRG. : 25,00
 DIST. PREC. : 5,00

SCALA 1: 200

QT. RIF. 30,264

